令和８年上野原市扇山林野火災

記録・検証



令和８年９月

上野原市消防本部

はじめに

令和８年１月８日（木）１０時４３分に覚知した上野原市扇山林野火災（以下：扇山林野火災という。）は、２月１２日（木）１３時００分の鎮火に至るまで３６日間を要する大規模な林野火災となりました。

火災発生以来、当消防本部の消火活動や避難所対応をはじめとした諸活動、さらには各種対応に関する検証作業に至るまで、様々な形で多くのご協力を賜りました関係機関・団体の皆様、また、支援物資の提供や寄付金によりご支援を賜りました皆様には、改めて心より御礼申し上げます。

本火災では、幸い人的被害、建物被害はありませんでしたが、焼損面積は４７７．９４haにも及び、市民の皆様や登山愛好者の皆様などが慣れ親しんだハイキングコースの標識や扇山全体の樹木にも大きな被害が発生しました。

これに対し、上野原市消防本部、大月市消防本部の職員及び上野原市消防団員、大月市消防団員共に昼夜を問わず懸命な消火活動を行いましたが、乾燥した気候に加え強風に煽られたことで延焼拡大し、県内外の消防防災ヘリコプター及び自衛隊ヘリコプターによる空中消火や山梨県内の全消防本部による地上消火活動の出動要請を行う事態になりました。

その結果、地上からの消火活動人数は延べ３，０００人を超えたほか、消防防災ヘリコプターや自衛隊ヘリコプターによる空中からの散水活動回数も１，０００回以上となり、消火に要した水の総量は４，９７０トンにも及びました。

また、火勢が周辺住宅地付近にまで拡大したため、上野原市では、新田区、犬目区、恋塚区に避難指示を発令する事態となりました。

このように、扇山林野火災は、火災の規模及び応援部隊並びに関係機関数ともに、当消防本部がこれまでに経験したことのない大火災となり、広範囲に山林を有する本市の今後の林野火災対応に大きな教訓を残しました。

当消防本部では、この火災の教訓を後世に伝えるとともに、二度とこのような火災が発生しないよう火災予防活動に努めるほか、防災体制の一層の充実に取り組んでまいります。

令和８年９月

上野原市消防本部

消防長　曽根　剛

目次

第１章　林野火災の記録
１　火災の概要・・・・・・・・・・・・・・・・・・・・・・・１
（１）位置・・・・・・・・・・・・・・・・・・・・・・・・１
（２）火災の状況・・・・・・・・・・・・・・・・・・・・・３
（３）気象状況・・・・・・・・・・・・・・・・・・・・・・３
（４）被害状況・・・・・・・・・・・・・・・・・・・・・・３
（５）避難指示等の発令状況・・・・・・・・・・・・・・・・３
（６）インフラに関する情報・・・・・・・・・・・・・・・・３
２　上野原市警戒本部の体制・・・・・　・・・・・・・・・４
３　消防機関等の活動状況・・・・・・・・・・・・・・・・・４
（１）上野原市消防本部の体制・・・・・・・・・・・・・・４
（２）航空隊等の活動状況・・・・・・・・・・・・・・・・４
（３）地上部隊の活動状況・・・・・・・・・・・・・・・・６
（４）活動概要等・・・・・・・・・・・・・・・・・・・・７
４　関係機関による支援・・・・・・・・・・・・・・・・・４１
（１）消防本部・・・・・・・・・・・・・・・・・・・・・４１
（２）消防防災航空隊・・・・・・・・・・・・・・・・・・４１
（３）消防団関係・・・・・・・・・・・・・・・・・・・・４１
（４）他関係機関・・・・・・・・・・・・・・・・・・・・４１
（５）市役所・・・・・・・・・・・・・・・・・・・・・・４２

第２章　林野火災検証の趣旨
１　検証作業の概要・・・・・・・・・・・・・・・・・・・４３
（１）検証の目的・・・・・・・・・・・・・・・・・・・・４３
（２）開催経過・・・・・・・・・・・・・・・・・・・・・４３
（３）検証体制・・・・・・・・・・・・・・・・・・・・・４４
２　現場到着時の概要・・・・・・・・・・・・・・・・・・４４
３　消火活動の概要・・・・・・・・・・・・・・・・・・・４４
４　関係機関の協力と連携・・・・・・・・・・・・・・・・４６

第３章　林野火災活動の検証　課題と対策
１　迅速かつ的確な初動体制・・・・・・・・・・・・・・・４６
２　情報収集・情報共有体制・・・・・・・・・・・・・・・４６
３　消火活動体制・・・・・・・・・・・・・・・・・・・・４７

４　応援要請・受援体制・・・・・・・・・・・・・・・・４７
５　消防水利・資機材・・・・・・・・・・・・・・・・・４７
６　市役所支援と市災害対策本部機能・・・・・・・・・４７
７　災害時における業務維持体制・・・・・・・・・・・４８
８　火災予防・・・・・・・・・・・・・・・・・・・・・４８
９　まとめ・・・・・・・・・・・・・・・・・・・・・・４９

関係資料

資料１　気象日報・・・・・・・・・・・・・・・・・・・５０
資料２　焼損経路図・・・・・・・・・・・・・・・・・・６８
資料３　写真・・・・・・・・・・・・・・・・・・・・・６９
資料４　ドローン熱画像・・・・・・・・・・・・・・・・７５

第１章　林野火災の記録

１　火災の概要

（１）位置　山梨県上野原市大野　　位　置　図

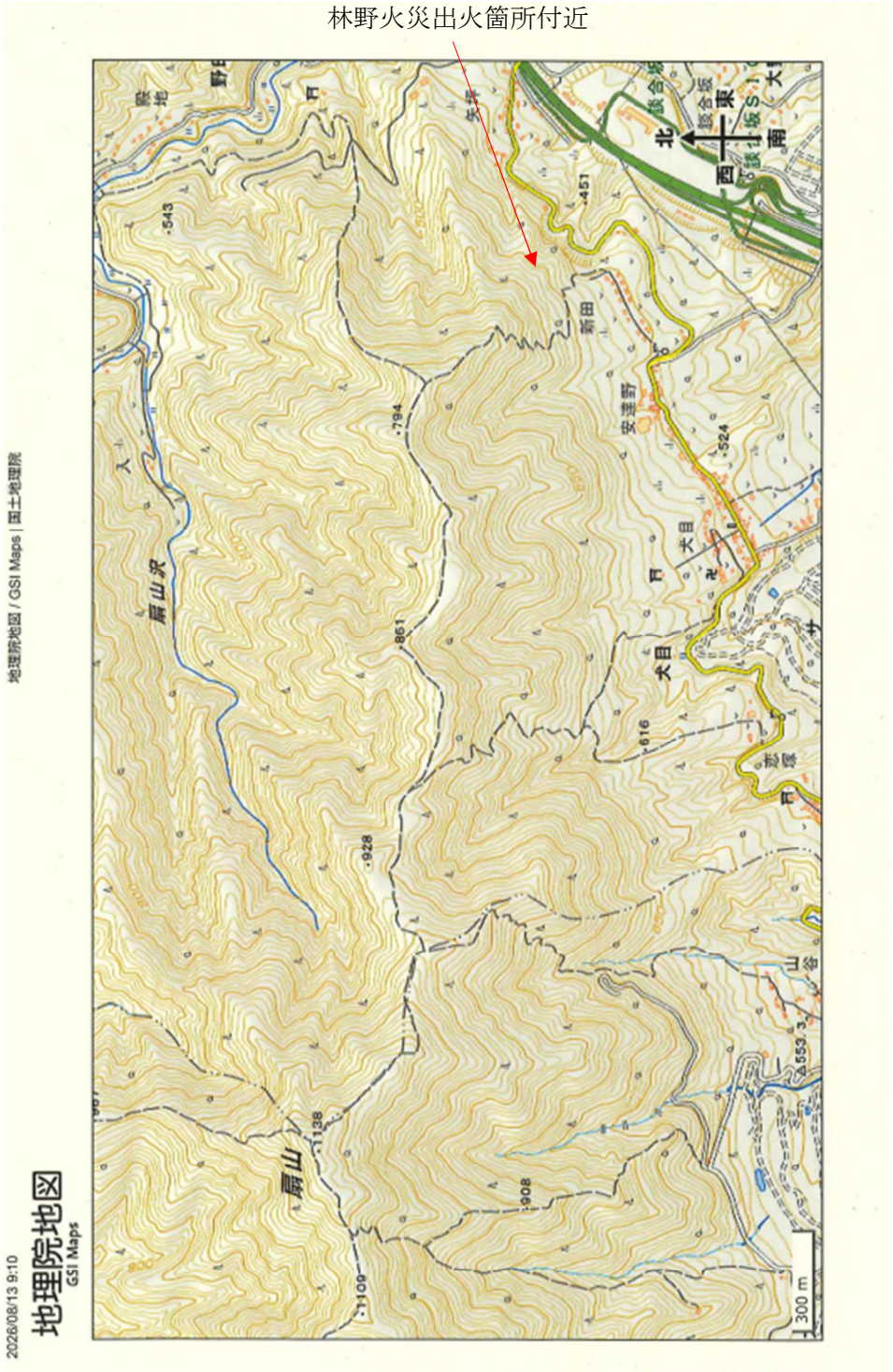

扇山周辺山林火災　焼損範囲図



凡例
- 焼損範囲_2026/01/23時点
- 市区町村界

背景に地理院発行の地理院タイル（淡色地図）を使用

0　0.25　0.5　1 km

エアロトヨタ株式会社計測（2026年1月21日）
（A3印刷で縮尺：1/15,000）
焼損範囲推定面積：約486ha（速報値）

（２）火災の状況

覚知日時：令和８年１月　８日（木）１０時４３分

出火場所：上野原市扇山付近　（上野原市大野）

出火原因：不明（たき火、たばこ、放火等について調査を進めたが、特定に至らず。）

鎮圧日時：令和８年１月２４日（土）１８時００分

鎮火日時：令和８年２月１２日（木）１３時００分

（３）気象状況

天　候：晴れ　　風向：南東　　平均風速１．５m/s

気　温：６℃　　相対湿度：７６％

警報・注意報：林野火災注意報発令（令和８年１月１日から発令）

観測地点：上野原市消防本部

（４）被害状況

①林野被害

４７７．９４ha　（内訳）上野原市１２１．６２ha、大月市３５６．３２ha

②被害金額

１００，９４６千円（内訳）上野原市６７，６２５千円、大月市３３，３２１千円

③人的被害

負傷１名　（内訳）上野原市　軽症１名（消防吏員）

（５）避難指示等の発令状況

【避難指示地区】

上野原市　合計　７７世帯１４５名

大月市　　合計１３８世帯１５２名

１／　８（木）１７：３０発令　大目地区新田区　　（　１２世帯　１８名）

２１：３０発令　大目地区犬目区　　（　６４世帯１２５名）

１／１１（日）１０：３０発令　大目地区恋塚区　　（　　１世帯　　２名）

１／１６（金）１６：００発令　大月市富浜町宮谷地内　（１３８世帯１５２名）

【避難所】

上野原市役所大目出張所、旧大目小学校体育館、上野原市役所甲東出張所

（６）インフラに関する情報

【通行規制】

○主要地方道大月上野原線

矢坪橋から犬目バス停（富士急バス）

１月９日（金）７：００～１月１１日（日）１８：００まで

※夜間は一時、通行規制を解除

矢坪橋から富浜町鳥沢（山谷）

１月１２日（月）７：００～１４日（水）１８：００まで

※夜間は一時、通行規制を解除。また、主要地方道大月上野原線から山岳部に移行したため通行規制を解除した。

２　上野原市警戒本部の体制

警戒本部体制　１月８日（木）１７時３０分　本部会議　開催

３　消防機関等の活動状況

（１）上野原市消防本部の体制

現場指揮本部設置　１月　８日（木）１１時１０分

災害対策本部設置　１月　８日（木）１４時５８分

第３配備発令　　１月　８日（木）１４時５８分

災害対策本部解散　２月１２日（木）１３時００分（鎮火宣言）

（２）航空隊等の活動状況

ア　山梨県消防防災航空隊

１月　８日（木）１０時５０分　現場指揮本部から出動要請（運休）

１月　９日（金）　８時１２分　散水開始

散水回数　１６回　　散水量　１１，５２０ℓ

１月１０日（土）　８時０４分　散水開始

散水回数　３０回　　散水量　２１，６００ℓ

１月１２日（月）　８時２３分　散水開始

散水回数　２３回　　散水量　１６，５６０ℓ

１月１３日（火）１０時１１分　散水開始

散水回数　２７回　　散水量　１９，４４０ℓ

１月１６日（金）　８時０４分　散水開始

散水回数　２５回　　散水量　１８，０００ℓ

１月１７日（土）　８時２０分　散水開始

散水回数　　６回　　散水量　　４，３２０ℓ

１月２０日（火）１０時３０分　散水開始

散水回数　１３回　　散水量　　９，３６０ℓ

１月２１日（水）１１時２３分　散水開始

散水回数　　７回　　散水量　　５，０４０ℓ

総散水回数１４７回　総散水量１０５，８４０ℓ

イ　埼玉県、群馬県、東京消防庁、横浜市消防局、川崎市消防局、岐阜県

１月　８日（木）１１時１０分　航空消防防災相互応援協定に基づき出動

埼玉県１機、群馬県１機

１４時２５分　広域航空消防応援に基づき出動

東京消防庁１機

１月　９日（金）　広域航空消防応援に基づき出動

埼玉県１機、群馬県１機、東京消防庁１機

１月１０日（土）　広域航空消防応援に基づき出動

埼玉県１機、群馬県１機、東京消防庁２機

１月１２日（月）　広域航空消防応援に基づき出動

埼玉県１機、群馬県１機、東京消防庁１機、岐阜県１機

１月１３日（火）　広域航空消防応援に基づき出動

埼玉県１機、群馬県１機、東京消防庁２機

１月１４日（水）　広域航空消防応援に基づき出動

埼玉県１機、群馬県１機、東京消防庁２機

横浜市消防局１機

１月１５日（木）　広域航空消防応援に基づき出動

群馬県１機、東京消防庁２機、横浜市消防局１機

１月１６日（金）　広域航空消防応援に基づき出動

埼玉県１機、東京消防庁１機、横浜市消防局１機

岐阜県１機

１月１７日（土）　広域航空消防応援に基づき出動

埼玉県１機、群馬県１機、東京消防庁２機

横浜市消防局１機

１月１８日（日）　広域航空消防応援に基づき出動

群馬県１機、東京消防庁１機、横浜市消防局１機

川崎市消防局１機

１月１９日（月）　広域航空消防応援に基づき出動

東京消防庁１機、横浜市消防局１機、川崎市消防局１機

１月２０日（火）　広域航空消防応援に基づき出動

東京消防庁１機

１月２２日（木）　広域航空消防応援に基づき出動

埼玉県１機

１月２３日（金）　広域航空消防応援に基づき出動

群馬県１機

総散水回数５０３回　総散水量４７５，６１０ℓ

ウ　自衛隊

１月８日（木）１６時３０分　上野原市長から山梨県知事へ派遣要請

１月８日（木）１７時００分　山梨県知事から自衛隊へ派遣要請

総散水回数８９９回　総散水量４，４９５，０００ℓ

（３）　地上部隊の活動状況

ア　上野原市消防本部・上野原市消防団・大月市消防団

活動期間：１月８日（木）から２月１２日（木）までの３６日間

上野原市消防本部　消火活動人数（延べ）：３９９名、１４７隊

上野原市消防団　　消火活動人員（延べ）：９５４名、１６３台

大月市消防団　　消火活動人員（延べ）：６８１名、１５４台

イ　山梨県内応援隊

山梨県常備消防相互応援及び第１、２ブロック消防機関等実施計画に基づき出動活動期間：１月８日（木）から２月１２日（木）まで

消火活動人員（延べ）：１，２２６名、２６７隊

第１ブロック

甲府地区広域行政事務組合消防本部

活動人員（延べ）：１１６名、　２６隊

峡北広域行政事務組合消防本部

活動人員（延べ）：　５９名、　１７隊

笛吹市消防本部

活動人員（延べ）：　３５名、　１４隊

峡南広域行政組合消防本部

活動人員（延べ）：　３６名、　　９隊

東山梨行政事務組合東山梨消防本部

活動人員（延べ）：　３９名、　　９隊

南アルプス市消防本部

活動人員（延べ）：　３８名、　　９隊

第２ブロック

都留市消防本部

活動人員（延べ）：　６４名、　１４隊

富士五湖広域行政事務組合富士五湖消防本部

活動人員（延べ）：１０７名、　３３隊

大月市消防本部

活動人員（延べ）：７１６名、１３２隊

上野原市消防本部

活動人員（延べ）：　１６名、　　４隊

ウ　山梨県警察本部

活動期間：１月８日（木）から１月２２日（木）までの１５日間

上野原警察署　活動人数（延べ）：２９３名、１１８台

大月警察署　　活動人数（延べ）：　９３名

※大月警察署の活動期間及び警察車両の出動台数は不明

（４）　活動概要等

１月８日（木）

地上部隊による消火活動等

上野原市消防本部　　１０隊　２５名（夜間出動も含む）

上野原市消防団　　１６台　８１名

上野原警察署　　１２台　３０名

山梨県消防防災航空隊が国土交通省へ申請した緊急用務空域に指定１９時

県内応援隊

富士五湖消防本部　　１隊　　２名

大月市消防本部　　４隊　　８名

活動概要

地上部隊による消火活動及び空中消火を行う。

上空からの消火活動

埼玉県防災航空隊１機（相互応援協定）　２５回　１２，５３０ℓ

群馬県防災航空隊１機（相互応援協定）　２０回　１２，３３０ℓ

東京消防庁１機　（広域航空消防応援）　１２回　１７，３００ℓ

１月９日（金）

地上部隊による消火活動等

上野原市消防本部　　７隊　２４名

上野原市消防団　　１２台　６９名

上野原警察署　　６台　１６名

消防法第２８条に基づき消防警戒区域を設定　１１時３０分

県内応援隊

都留市消防本部　　１隊　　５名

富士五湖消防本部　　２隊　　８名

大月市消防本部　　３隊　１０名

活動概要

空中消火を中心に活動を行う。

上空からの消火活動

山梨県消防防災航空隊１機　　１６回　１１，５２０ℓ

群馬県防災航空隊１機（広域航空消防応援）　９回　　７，３５０ℓ

埼玉県防災航空隊１機（広域航空消防応援）１２回　　７，２００ℓ

東京消防庁１機　　（広域航空消防応援）１６回　３０，６００ℓ
自衛隊（CH-47）２機　　３３回１６５，０００ℓ

１月１０日（土）

地上部隊による消火活動等

上野原市消防本部　　１１隊　３１名
上野原市消防団　　７台　８０名
上野原警察署　　１０台　２４名
県内応援隊

第１ブロック

甲府地区消防本部　　２隊　１１名
峡北消防本部　　２隊　６名
笛吹市消防本部　　１隊　３名
峡南消防本部　　１隊　４名
東山梨消防本部　　１隊　４名
南アルプス市消防本部　　１隊　４名

第２ブロック

都留市消防本部　　１隊　５名
富士五湖消防本部　　２隊　８名
大月市消防本部　　４隊　１１名

活動概要

空中消火を中心に活動を行い、県内応援隊は警戒用ホース延長及び人家等への延焼危険がある場所へ散水活動を行った。

上空からの消火活動

山梨県消防防災航空隊１機　　３０回　２１，６００ℓ
群馬県防災航空隊１機（広域航空消防応援）１０回　８，３００ℓ
埼玉県防災航空隊１機（広域航空消防応援）２５回　１５，１５０ℓ
東京消防庁２機　　（広域航空消防応援）３６回　６６，６００ℓ
自衛隊（CH-47）４機　　３３回１６５，０００ℓ

１月１１日（日）

地上部隊による消火活動等

上野原市消防本部　　８隊　２１名
上野原市消防団　　１４台１３１名
上野原警察署　　１０台　２４名
県内応援隊

第２ブロック　※第１ブロックは活動なし

都留市消防本部　　１隊　　４名

富士五湖消防本部　　２隊　　９名

大月市消防本部　　８隊　３６名

活動概要

上野原市大目地区サンメンバーズ CC 北側林野から背負式消火水のうを使用して消火作業を行う。

上空からの消火活動

自衛隊（CH-47）４機　　４９回２４５，０００ℓ

※自衛隊（CH-47）のみ活動

※強風のため、自衛隊（CH-47）　１４時３０分活動終了

１月１２日（月）

地上部隊による消火活動等

上野原市消防本部　　８隊　２２名

上野原市消防団　　１３台１２１名

大月市消防団　　８台　４２名

上野原警察署　　１０台　２８名

（株）角屋物産所有の大型ミキサー車（３回）による防火水槽へ補水

県内応援隊

第１ブロック

甲府地区消防本部　　２隊　１１名

峡北消防本部　　２隊　　７名

笛吹市消防本部　　２隊　　４名

峡南消防本部　　１隊　　４名

東山梨消防本部　　１隊　　４名

南アルプス市消防本部　　１隊　　４名

第２ブロック

都留市消防本部　　１隊　　５名

富士五湖消防本部　　２隊　　９名

大月市消防本部　　５隊　４４名

活動概要

上野原市大目地区サンメンバーズ CC 北側林野から背負式消火水のうを使用して消火作業を行う。

上空からの消火活動

山梨県消防防災航空隊１機　　２３回　１６，５６０ℓ

群馬県防災航空隊１機（広域航空消防応援）　３回　　１，６００ℓ
埼玉県防災航空隊１機（広域航空消防応援）１４回　　９，０００ℓ
東京消防庁１機　　（広域航空消防応援）　８回　　７，７００ℓ
岐阜県防災航空隊１機（広域航空消防応援）　３回　　１，５００ℓ
自衛隊（CH-47）２機　　６１回３０５，０００ℓ
※大月市管内に延焼拡大する。

１月１３日（火）
地上部隊による消火活動等
上野原市消防本部　　１２隊　２９名
（大月市消防本部現場指揮本部ヘリエゾン１隊１名）
上野原市消防団　　２２台　８５名
大月市消防団　　４台　１６名
上野原警察署　　１０台　２７名
県内応援隊
第１ブロック
甲府地区消防本部　　２隊　１１名
峡北消防本部　　２隊　　７名（大月市管内）
笛吹市消防本部　　２隊　　４名（大月市管内）
峡南消防本部　　１隊　　４名（大月市管内）
東山梨消防本部　　１隊　　４名
南アルプス市消防本部　１隊　　４名（大月市管内）
第２ブロック
都留市消防本部　　１隊　　５名
富士五湖消防本部　　３隊　　８名
大月市消防本部　　６隊　３６名
活動概要
上野原市大目地区サンメンバーズ CC 北側林野から背負式消火水のうを使用して再燃状況及び残火処理を行う。
恋塚方面に、消防用ホースを延長して給水ポイントを設置する。
上空からの消火活動
山梨県消防防災航空隊１機　　２７回　１９，４４０ℓ
群馬県防災航空隊１機（広域航空消防応援）　７回　　３，３００ℓ
埼玉県防災航空隊１機（広域航空消防応援）１４回　　７，０００ℓ
東京消防庁２機　　（広域航空消防応援）１８回　２２，９００ℓ
自衛隊（CH-47）４機　　１０６回５３０，０００ℓ

１月１４日（水）

地上部隊による消火活動等

上野原市消防本部　　９隊　２２名

（大月市消防本部現場指揮本部ヘリエゾン１隊２名）

上野原市消防団　　１８台　９７名

大月市消防団　　２台　３２名

上野原警察署　　１０台　１９名

県内応援隊

第１ブロック

甲府地区消防本部　　４隊　１８名

峡北消防本部　　２隊　７名（大月市管内）

笛吹市消防本部　　１隊　４名（大月市管内）

峡南消防本部　　１隊　４名（大月市管内）

東山梨消防本部　　１隊　４名

南アルプス市消防本部　　１隊　４名（大月市管内）

第２ブロック

都留市消防本部　　１隊　４名

富士五湖消防本部　　２隊　８名

大月市消防本部　　５隊　５４名

活動概要

上野原市新田地内、安達野地内、犬目地区、恋塚地内の再燃状況確認及び背負式消火水のうを使用して残火処理を行う。

上空からの消火活動

群馬県防災航空隊１機（広域航空消防応援）　１０回　７，０００ℓ

埼玉県防災航空隊１機（広域航空消防応援）　２０回　１０，９００ℓ

東京消防庁２機　（広域航空消防応援）　２８回　４１，９００ℓ

横浜市消防局１機　（広域航空消防応援）　７回　４，７５０ℓ

自衛隊（CH-47）４機　１１４回５７０，０００ℓ

１月１５日（木）

地上部隊による消火活動等

上野原市消防本部　　１０隊　２３名

（大月市消防本部現場指揮本部ヘリエゾン１隊１名）

上野原市消防団　　２２台１０７名

大月市消防団　　９台　３３名

上野原警察署　　１０台　２５名

県内応援隊

第１ブロック

甲府地区消防本部　　３隊　１２名（大月市管内）

峡北消防本部　　２隊　７名（大月市管内）

笛吹市消防本部　　１隊　４名（大月市管内）

峡南消防本部　　１隊　４名（大月市管内）

東山梨消防本部　　１隊　４名（大月市管内）

南アルプス市消防本部　　１隊　４名（大月市管内）

第２ブロック

都留市消防本部　　１隊　４名

富士五湖消防本部　　３隊　９名

大月市消防本部　　６隊　３６名

活動概要

上野原市新田地内、安達野地内、犬目地区、恋塚地内の再燃状況確認及び背負式消火水のうを使用して残火処理を行う。

上空からの消火活動

群馬県防災航空隊１機（広域航空消防応援）２０回　１４，８００ℓ

東京消防庁２機　（広域航空消防応援）２５回　３０，５００ℓ

横浜市消防局１機　（広域航空消防応援）１４回　８，２５０ℓ

自衛隊（CH-47）４機　９４回４７０，０００ℓ

１月１６日（金）

地上部隊による消火活動等

上野原市消防本部　　８隊　１６名

（大月市消防本部現場指揮本部ヘリエゾン１隊１名）

上野原市消防団　　１３台　８２名

大月市消防団　　１０台　３８名

上野原警察署　　１０台　２７名

県内応援隊

第１ブロック

甲府地区消防本部　　３隊　９名（大月市管内）

峡北消防本部　　２隊　７名（大月市管内）

笛吹市消防本部　　２隊　４名（大月市管内）

峡南消防本部　　１隊　４名（大月市管内）

東山梨消防本部　　１隊　４名（大月市管内）

南アルプス市消防本部　　１隊　　４名（大月市管内）

第２ブロック

都留市消防本部　　１隊　　４名

富士五湖消防本部　　４隊　　９名

大月市消防本部　　６隊　４８名

活動概要

上野原市新田地内、安達野地内、犬目地区、恋塚地内の再燃状況確認及び熱源調査を行う。

上空からの消火活動

山梨県消防防災航空隊１機		２５回　１８，０００ℓ
埼玉県防災航空隊１機	（広域航空消防応援）	１０回　４，９００ℓ
東京消防庁１機	（広域航空消防応援）	２回　２，８００ℓ
横浜市消防局１機	（広域航空消防応援）	３回　１，８５０ℓ
岐阜県防災航空隊１機	（広域航空消防応援）	１０回　５，７００ℓ
自衛隊（CH-47）４機		１０３回５１５，０００ℓ

１月１７日（土）

地上部隊による消火活動等

上野原市消防本部　　８隊　２１名

（大月市消防本部現場指揮本部ヘリエゾン１隊１名）

上野原市消防団　　１３台　７５名

大月市消防団　　１８台１０４名

上野原警察署　　８台　２０名

県内応援隊

第１ブロック

甲府地区消防本部　　４隊　１３名

峡北消防本部　　２隊　７名

笛吹市消防本部　　２隊　４名

峡南消防本部　　１隊　４名

東山梨消防本部　　１隊　４名

南アルプス市消防本部　　１隊　４名

第２ブロック

都留市消防本部　　１隊　４名

富士五湖消防本部　　４隊　９名

大月市消防本部　　９隊　４６名

活動概要

桂川ウェルネスパーク（西ゾーン）北側山林にて消防用ホース及び背負式消火水のうを使用して火災防御活動を行う。

上空からの消火活動

山梨県消防防災航空隊１機	６回	４，３２０ℓ
群馬県防災航空隊１機（広域航空消防応援）	２回	１，２００ℓ
埼玉県防災航空隊１機（広域航空消防応援）	１４回	７，０００ℓ
東京消防庁２機　（広域航空消防応援）	１４回	２３，１００ℓ
横浜市消防局１機　（広域航空消防応援）	７回	４，３００ℓ
自衛隊（CH-47）４機	６５回	３２５，０００ℓ

１月１８日（日）

地上部隊による消火活動等

上野原市消防本部	５隊	９名
（大月市消防本部現場指揮本部ヘリエゾン１隊１名）		
上野原市消防団	２台	４名
大月市消防団	１９台	７２名
上野原警察署	８台	１９名

県内応援隊

第１ブロック

甲府地区消防本部	４隊	１３名
峡北消防本部	２隊	７名
笛吹市消防本部	２隊	４名
峡南消防本部	１隊	４隊
東山梨消防本部	１隊	４名
南アルプス市消防本部	１隊	４名

第２ブロック

都留市消防本部	１隊	４名
富士五湖消防本部	２隊	８名
大月市消防本部	４隊	３３名
上野原市消防本部	１隊	４名

活動概要

桂川ウェルネスパークに集結後、背負式消火水のうを使用して残火処理を行い、午後からポンプ中継体制による消火活動を行う。

上空からの消火活動

群馬県防災航空隊１機（広域航空消防応援）	８回	６，７００ℓ
東京消防庁１機　（広域航空消防応援）	７回	１０，２００ℓ

横浜市消防局１機　（広域航空消防応援）　２回　１，５００ℓ
川崎市消防局１機　（広域航空消防応援）　７回　２，８００ℓ
自衛隊（CH-47）４機　７５回３７５，０００ℓ

１月１９日（月）

地上部隊による消火活動等

上野原市消防本部　５隊　１６名
（大月市消防本部現場指揮本部ヘリエゾン１隊１名）
上野原市消防団　２台　４名
大月市消防団　１５台　６４名
上野原警察署　８台　１９名
県内応援隊

第１ブロック

活動なし

第２ブロック

都留市消防本部　１隊　４名
富士五湖消防本部　２隊　７名
大月市消防本部　４隊　３２名
上野原市消防本部　１隊　４名

活動概要

大月市消防本部集合、桂川ウェルネスパークへ移動して背負式消火水のう及びポンプ中継体制による消火活動を行う。

上空からの消火活動

東京消防庁１機　（広域航空消防応援）　１３回　１８，９５０ℓ
横浜市消防局１機　（広域航空消防応援）　５回　３，７５０ℓ
川崎市消防局１機　（広域航空消防応援）　１２回　４，８００ℓ
自衛隊（CH-47）４機　８２回４１０，０００ℓ

１月２０日（火）

地上部隊による消火活動等

上野原市消防本部　５隊　９名
（大月市消防本部現場指揮本部ヘリエゾン１隊１名）
上野原市消防団　２台　４名
大月市消防団　１０台　４１名
上野原警察署　５台　１３名
県内応援隊

第１ブロック

活動なし

第２ブロック

都留市消防本部　　１隊　　４名

富士五湖消防本部　　１隊　　３名

大月市消防本部　　６隊　３４名

上野原市消防本部　　１隊　　４名

活動概要

大月市消防本部集結、桂川ウェルネスパークへ移動して北側から梨の木平扇山登山口から背負式消火水のうを携行し入山。残火処理を行う。午後は、ポンプ中継体制により消火活動を行う。

上空からの消火活動

山梨県消防防災航空隊１機　　１３回　　９，３６０ℓ

東京消防庁１機（広域航空消防応援）　　１５回　１８，６００ℓ

自衛隊（CH-47）４機　　８４回４２０，０００ℓ

１月２１日（水）

地上部隊による消火活動等

上野原市消防本部　　活動なし

上野原市消防団　　２台　　４名

大月市消防団　　１台　　５名

県内応援隊

第１ブロック

活動なし

第２ブロック

大月市消防本部　　７隊　３７名

活動概要

活動なし

上空からの消火活動

山梨県消防防災航空隊１機　　７回　　５，０４０ℓ

陸上自衛隊災害派遣要請解除（１４時１５分）

１月２２日（木）

地上部隊による消火活動等

上野原市消防本部　　１隊　　４名（現場調査隊）

上野原市消防団　　２台　　４名

大月市消防団　　６台　１８名
上野原警察署　　１台　　２名
県内応援隊
第１ブロック
活動なし
第２ブロック
大月市消防本部　　５隊　２９名
活動概要
活動なし
上空からの消火活動
埼玉県防災航空隊１機（広域航空消防応援）　　７回　　３，５００ℓ

１月２３日（金）
地上部隊による消火活動等
上野原市消防本部　　活動なし
上野原市消防団　　２台　　４名
大月市消防団　　４７台１９２名
県内応援隊
第１ブロック
甲府地区消防本部　　２隊　１８名
峡北消防本部　　１隊　　４名
笛吹市消防本部　　１隊　　４名
峡南消防本部　　１隊　　４名
東山梨消防本部　　１隊　　７名
南アルプス市消防本部　　１隊　　６名
第２ブロック
都留市消防本部　　２隊　１２名
富士五湖消防本部　　３隊　１０名
大月市消防本部　　６隊　４３名
上野原市消防本部　　１隊　　４名
活動概要
旧宮谷小学校　甲府地区消防本部、南アルプス市消防本部
東山梨消防本部
梨の木平駐車場　富士五湖消防本部、都留市消防本部
上野原市消防本部
扇山林道駐車場　峡北消防本部、峡南消防本部、笛吹市消防本部

各隊は指定されたエリアを、背負式消火水のう、スコップ、熱画像直視装置を携行して残火確認を行う。

上空からの消火活動

群馬県防災航空隊１機（広域航空消防応援）　　９回　　５，５００ℓ

１月２４日（土）

地上部隊による消火活動等

上野原市消防本部　　５隊　１６名（現場調査隊）

上野原市消防団　　１台　　２名

大月市消防団　　５台　２４名

県内応援隊

第１ブロック

活動なし

第２ブロック

大月市消防本部　　４隊　１４名

活動概要

７時５１分　上野原市、大月市管内ドローン調査開始（熱源を確認）

８時３８分　上野原消防隊が現地調査を行い熱源は確認できず

１６時００分　上野原市、大月市管内ドローン再調査開始

（熱源は確認できず）

１６時３５分　消防災害対策本部会議にて鎮圧と判断し、協議内容を市長、副市長に報告を行い最終判断を仰いだ

１８時００分　鎮圧を宣言

上空からの消火活動

活動なし

１月２５日（日）

地上部隊による消火活動等

上野原市消防本部　　３隊　　８名（現場調査隊）

上野原市消防団　　活動なし

大月市消防団　　活動なし

県内応援隊

第１ブロック

活動なし

第２ブロック

大月市消防本部　　５隊　１８名

活動概要

朝方、ドローン調査にて大月市管内で１００℃越の熱源が１箇所あり地上隊が入山して消火活動を行った。朝方に消火活動を行った地点は、夕方のドローン調査では熱源が確認できなかったが上野原市管内で新たに１００℃越の熱源が確認できた。

上空からの消火活動

活動なし

１月２６日（月）

地上部隊による消火活動等

上野原市消防本部　　３隊　　９名（現場調査隊）

上野原市消防団　　活動なし

大月市消防団　　活動なし

県内応援隊

第１ブロック

活動なし

第２ブロック

大月市消防本部　　３隊　１２名

活動概要

前日の夕方にドローン調査で確認した、上野原市管内の１００℃越の熱源及び白煙があり地上隊が入山して消火活動を行った。消火活動を行った地点は、夕方のドローン調査では熱源が確認できなかった。

上空からの消火活動

活動なし

１月２７日（火）

地上部隊による消火活動等

上野原市消防本部　　１隊　　２名（現場調査隊）

上野原市消防団　　活動なし

大月市消防団　　活動なし

県内応援隊

第１ブロック

活動なし

第２ブロック

大月市消防本部　　３隊　　９名

活動概要

朝夕、林野火災現場の定点監視を行った。

上空からの消火活動

活動なし

１月２８日（水）

地上部隊による消火活動等

上野原市消防本部　　２隊　　６名（現場調査隊）

上野原市消防団　　活動なし

大月市消防団　　活動なし

県内応援隊

第１ブロック

活動なし

第２ブロック

大月市消防本部　　５隊　２４名

活動概要

上野原市管内の火災現場を４分割に分け、グリッド図の未確認場所をローラー活動により再確認を行った。

上空からの消火活動

活動なし

１月２９日（木）

地上部隊による消火活動等

上野原市消防本部　　２隊　　６名（現場調査隊）

上野原市消防団　　活動なし

大月市消防団　　活動なし

県内応援隊

第１ブロック

活動なし

第２ブロック

大月市消防本部　　４隊　１６名

活動概要

朝方、ドローン調査にて大月市管内で８０℃の熱源が２箇所あり地上隊が入山して現地確認を行った。夕方、両管内共にドローン調査では熱源が確認できなかった。

上野原市管内の火災現場を４分割に分け、グリッド図の未確認場所をローラー活動により再確認を行った。

上空からの消火活動

活動なし

1月３０日（金）

地上部隊による消火活動等

上野原市消防本部　　１隊　　４名（現場調査隊）

上野原市消防団　　活動なし

大月市消防団　　活動なし

県内応援隊

第１ブロック

活動なし

第２ブロック

大月市消防本部　　２隊　　７名

活動概要

上野原市管内の火災現場を４分割に分け、グリッド図の未確認場所をローラー活動により再確認を行った。

上空からの消火活動

活動なし

1月３１日（土）

地上部隊による消火活動等

上野原市消防本部　　１隊　　４名（現場調査隊）

上野原市消防団　　活動なし

大月市消防団　　活動なし

県内応援隊

第１ブロック

活動なし

第２ブロック

大月市消防本部　　２隊　　７名

活動概要

上野原市管内の火災現場を４分割に分け、グリッド図の未確認場所をローラー活動により再確認を行った。

上空からの消火活動

活動なし

2月１日（日）

地上部隊による消火活動等

上野原市消防本部　　１隊　　５名（現場調査隊）

上野原市消防団　　活動なし

大月市消防団　　活動なし

県内応援隊

第１ブロック

活動なし

第２ブロック

大月市消防本部　　２隊　　７名

活動概要

上野原市管内の火災現場を４分割に分け、グリッド図の未確認場所をローラー活動により再確認を行った。

上空からの消火活動

活動なし

２月２日（月）

地上部隊による消火活動等

上野原市消防本部　　２隊　　６名（現場調査隊）

上野原市消防団　　活動なし

大月市消防団　　活動なし

県内応援隊

第１ブロック

活動なし

第２ブロック

大月市消防本部　　４隊　１７名

活動概要

朝方、ドローン調査にて大月市管内で８０℃の熱源が２箇所あり地上隊が入山して現地確認を行った。夕方、両管内共にドローン調査では熱源が確認できなかった。上野原市管内の火災現場を４分割に分け、グリッド図の未確認場所をローラー活動により再確認を行った。

上空からの消火活動

活動なし

２月３日（火）

地上部隊による消火活動等

上野原市消防本部　　１隊　　４名（現場調査隊）

上野原市消防団　　活動なし
大月市消防団　　活動なし
県内応援隊
第１ブロック
活動なし
第２ブロック
大月市消防本部　　４隊　１５名
活動概要
上野原市管内の火災現場を４分割に分け、グリッド図の未確認場所をローラー活動により再確認を行った。
上空からの消火活動
活動なし

２月４日（水）
地上部隊による消火活動等
上野原市消防本部　　４隊　１２名（上野原管内の山域調査）
上野原市消防団　　活動なし
大月市消防団　　活動なし
山梨県富士・東部林務環境事務所１８名
県内応援隊
第１ブロック
活動なし
第２ブロック
大月市消防本部　　３隊　　９名
活動概要
上野原市管内の火災現場全域をローラー活動により再確認。
上空からの消火活動
活動なし

２月５日（木）
地上部隊による消火活動等
上野原市消防本部　　４隊　１２名（大月管内の山域調査）
上野原市消防団　　活動なし
大月市消防団　　活動なし
山梨県富士・東部林務環境事務所２４名
県内応援隊

第１ブロック

活動なし

第２ブロック

大月市消防本部　　２隊　１９名

活動概要

朝方、ドローン調査にて大月市管内で１００℃の熱源が１箇所、５０℃越の熱源が１箇所、合計２箇所あり地上隊が入山して現地確認を行った。夕方、両管内共にドローン調査では熱源が確認できなかった。大月市管内の火災現場全域をローラー活動により再確認。

上空からの消火活動

活動なし

２月６日（金）

地上部隊による消火活動等

上野原市消防本部　　１隊　　２名（定点監視）

上野原市消防団　　活動なし

大月市消防団　　活動なし

県内応援隊

第１ブロック

活動なし

第２ブロック

大月市消防本部　　１隊　　５名

活動概要

定点監視

上空からの消火活動

活動なし

２月７日（土）

地上部隊による消火活動等

上野原市消防本部　　２隊　　４名（定点監視）

上野原市消防団　　活動なし

大月市消防団　　活動なし

県内応援隊

第１ブロック

活動なし

第２ブロック

活動なし
活動概要
定点監視
上空からの消火活動
活動なし

２月８日（日）
地上部隊による消火活動等
上野原市消防本部　　１隊　　２名（定点監視）
上野原市消防団　　活動なし
大月市消防団　　活動なし
県内応援隊
第１ブロック
活動なし
第２ブロック
活動なし
活動概要
定点監視
上空からの消火活動
活動なし

２月９日（月）
地上部隊による消火活動等
上野原市消防本部　　１隊　　２名（定点監視）
上野原市消防団　　活動なし
大月市消防団　　活動なし
県内応援隊
第１ブロック
活動なし
第２ブロック
活動なし
活動概要
定点監視
上空からの消火活動
活動なし

２月１０日（火）

地上部隊による消火活動等

上野原市消防本部　　１隊　　２名（定点監視）

上野原市消防団　　活動なし

大月市消防団　　活動なし

県内応援隊

第１ブロック

活動なし

第２ブロック

活動なし

活動概要

朝夕、両市管内共にドローン調査を行い熱源が確認できなかった。

上空からの消火活動

活動なし

２月１１日（水）

地上部隊による消火活動等

上野原市消防本部　　３隊　１８名（現地調査隊）

上野原市消防団　　活動なし

大月市消防団　　活動なし

県内応援隊

第１ブロック

活動なし

第２ブロック

活動なし

活動概要

大月市管内の火災現場全域をローラー活動により再確認。

上空からの消火活動

活動なし

２月１２日（木）

地上部隊による消火活動等

上野原市消防本部　　１隊　　３名（定点監視）

上野原市消防団　　活動なし

大月市消防団　　活動なし

県内応援隊

第１ブロック

活動なし

第２ブロック

活動なし

活動概要

朝方、両市管内共にドローン調査を行い熱源が確認できなかった。

上空からの消火活動

活動なし

６時３０分　上野原市管内、大月市管内ドローン調査の結果、熱源なし

８時４５分　消防災害対策本部会議において「鎮火」の判断を協議

※　鎮火の判断として、ドローン調査を行い連続５日以上、熱源が確認できない状態を持って宣言すると定めた

９時００分　消防災害対策本部会議において「鎮火」とする方針を決定

９時２０分　市長、副市長に鎮火の最終判断を仰ぐ

９時３０分　１３時に鎮火宣言をすると市長判断

１３時００分　扇山林野火災について「鎮火」を宣言

※　本資料における各種統計数値は、総務省消防庁に報告した速報値に基づき集計したものである。

山梨県上野原市の林野火災による被害及び消防機関等の対応状況（第３３報）

（これは速報であり、数値等は今後も変わることがある。）

令和８年２月１２日（木）１３時０５分
消　防　庁　特　殊　災　害　室
※下線部は前回からの変更点

１　発生日時等

発生日時：調査中
覚知日時：１月　８日（木）１０時４３分（上野原市消防本部）
鎮圧日時：１月２４日（土）１８時００分
鎮火日時：２月１２日（木）１３時００分

２　出火場所

山梨県上野原市　扇山付近

３　出火原因

調査中

４　被害状況

⑴ 林野被害
上野原市　約１２４ｈａ（１月１８日１５時００分時点）
大月市　　約２７２ｈａ（１月１９日１７時００分時点）
⑵ 人的被害
１名（軽症）
⑶ 建物被害
なし

５　避難指示等の発令状況

上野原市：避難指示７７世帯１４５名
（新田区：１２世帯１８名、犬目区：６４世帯１２５名、恋塚区：１世帯２名）
→１月１５日１９時３０分解除
大月市：避難指示１３８世帯１５２名
（宮谷中輪組：１２世帯１２名、宮谷下中輪組：７世帯１２名、宮谷上中輪組：１０５世帯１１１名、宮谷和出組：１４世帯１７名）
→１月１８日１５時００分解除

６　消防機関等の活動状況（要員の交代等で実動員数等は異なる場合がある。）

１月　８日	上野原市消防本部	１０隊　２５名
	上野原市消防団	１６台　８１名
	大月市消防本部	５隊　１１名
	群馬県防災ヘリ	１機
	埼玉県防災ヘリ	１機
	東京消防庁消防ヘリ	１機
１月　９日	上野原市消防本部	７隊　２４名
	上野原市消防団	１２台　６９名

	富士五湖広域行政事務組合富士五湖消防本部	２隊	８名
	都留市消防本部	２隊	７名
	大月市消防本部	３隊	１１名
	山梨県防災ヘリ	１機	
	群馬県防災ヘリ	１機	
	埼玉県防災ヘリ	１機	
	東京消防庁消防ヘリ	１機	
１月１０日	上野原市消防本部	１１隊	３１名
	上野原市消防団	７台	８０名
	県内応援隊	１４隊	５５名
	（甲府地区広域行政事務組合消防本部、富士五湖広域行政事務組合富士五湖消防本部、都留市消防本部、大月市消防本部、峡北広域事務組合消防本部、笛吹市消防本部、峡南広域行政事務組合消防本部、東山梨行政事務組合東山梨消防本部、南アルプス市消防本部）		
	山梨県防災ヘリ	１機	
	群馬県防災ヘリ	１機	
	埼玉県防災ヘリ	１機	
	東京消防庁消防ヘリ	２機	
１月１１日	上野原市消防本部	８隊	２１名
	上野原市消防団	１４台	１３１名
	県内応援隊	５隊	１９名
	（富士五湖広域行政事務組合富士五湖消防本部、都留市消防本部、大月市消防本部）		
１月１２日	上野原市消防本部	８隊	２２名
	上野原市消防団	１３台	１２１名
	大月市消防本部	４隊	３７名
	大月市消防団	８台	４２名
	県内応援隊	１２隊	５２名
	（甲府地区広域行政事務組合消防本部、富士五湖広域行政事務組合富士五湖消防本部、都留市消防本部、東山梨行政事務組合東山梨消防本部、峡北広域事務組合消防本部、笛吹市消防本部、峡南広域行政事務組合消防本部、南アルプス市消防本部）		
	山梨県防災ヘリ	１機	
	岐阜県防災ヘリ	１機	
	東京消防庁消防ヘリ	１機	
	群馬県防災ヘリ	１機	
	埼玉県防災ヘリ	１機	
１月１３日	上野原市消防本部	１２隊	２９名
	上野原市消防団	２２台	８５名
	大月市消防本部	４隊	１８名
	大月市消防団	４台	１６名
	県内応援隊	１３隊	４８名
	（甲府地区広域行政事務組合消防本部、富士五湖広域行政事務組合富士五湖消防本部、都留市消防本部、東山梨行政事務組合東山梨消防本部、峡北広域事務組合消防本部、笛吹市消防本部、峡南広域行政事務組合消防本部、南アルプス市消防本部）		
	山梨県防災ヘリ	１機	

	東京消防庁消防ヘリ	２機
	群馬県防災ヘリ	１機
	埼玉県防災ヘリ	１機
１月１４日	上野原市消防本部	９隊　２２名
	上野原市消防団	１８台　９７名
	大月市消防本部	３隊　１８名
	大月市消防団	２台　３２名
	県内応援隊	１６隊　５７名
	（甲府地区広域行政事務組合消防本部、富士五湖広域行政事務組合富士五湖消防本部、都留市消防本部、東山梨行政事務組合東山梨消防本部、峡北広域事務組合消防本部、笛吹市消防本部、峡南広域行政事務組合消防本部、南アルプス市消防本部）	
	東京消防庁消防ヘリ	２機
	群馬県防災ヘリ	１機
	埼玉県防災ヘリ	１機
	横浜市消防ヘリ	１機
１月１５日	上野原市消防本部	１０隊　２３名
	上野原市消防団	２２台１０７名
	大月市消防本部	３隊　１６名
	大月市消防団	９台　３３名
	県内応援隊	１４隊　４７名
	（甲府地区広域行政事務組合消防本部、富士五湖広域行政事務組合富士五湖消防本部、都留市消防本部、東山梨行政事務組合東山梨消防本部、峡北広域事務組合消防本部、笛吹市消防本部、峡南広域行政事務組合消防本部、南アルプス市消防本部）	
	東京消防庁消防ヘリ	２機
	群馬県防災ヘリ	１機
	横浜市消防ヘリ	１機
１月１６日	上野原市消防本部	８隊　１６名
	上野原市消防団	１３台　８２名
	大月市消防本部	５隊　２７名
	大月市消防団	１０台　３８名
	県内応援隊	１３隊　４７名
	（甲府地区広域行政事務組合消防本部、富士五湖広域行政事務組合富士五湖消防本部、都留市消防本部、東山梨行政事務組合東山梨消防本部、峡北広域事務組合消防本部、笛吹市消防本部、峡南広域行政事務組合消防本部、南アルプス市消防本部）	
	東京消防庁消防ヘリ	１機
	山梨県防災ヘリ	１機
	岐阜県防災ヘリ	１機
	横浜市消防ヘリ	１機
	埼玉県防災ヘリ	１機
１月１７日	上野原市消防本部	８隊　２１名
	上野原市消防団	１３台　７５名
	大月市消防本部	５隊　１７名
	大月市消防団	１８台１０４名
	県内応援隊	１７隊　４９名

（甲府地区広域行政事務組合消防本部、富士五湖広域行政事務組合富士五湖消防本部、都留市消防本部、東山梨行政事務組合東山梨消防本部、峡北広域事務組合消防本部、笛吹市消防本部、峡南広域行政事務組合消防本部、南アルプス市消防本部）

	東京消防庁消防ヘリ	１機
	群馬県防災ヘリ	１機
	横浜市消防ヘリ	１機
	埼玉県防災ヘリ	１機
	山梨県防災ヘリ	１機
１月１８日	上野原市消防本部	６隊　１３名
	上野原市消防団	２台　　４名
	大月市消防本部	５隊　１８名
	大月市消防団	１９台　７２名
	県内応援隊	１８隊　５５名

（甲府地区広域行政事務組合消防本部、富士五湖広域行政事務組合富士五湖消防本部、都留市消防本部、東山梨行政事務組合東山梨消防本部、峡北広域事務組合消防本部、笛吹市消防本部、峡南広域行政事務組合消防本部、南アルプス市消防本部、上野原市消防本部）

	東京消防庁消防ヘリ	１機
	群馬県防災ヘリ	１機
	横浜市消防ヘリ	１機
	川崎市消防ヘリ	１機
１月１９日	上野原市消防本部	６隊　２０名
	上野原市消防団	２台　　４名
	大月市消防本部	４隊　１４名
	大月市消防団	１５台　６４名
	県内応援隊	６隊　１６名

（富士五湖広域行政事務組合富士五湖消防本部、都留市消防本部、上野原市消防本部）

	東京消防庁消防ヘリ	１機
	横浜市消防ヘリ	１機
	川崎市消防ヘリ	１機
１月２０日	上野原市消防本部	６隊　１３名
	上野原市消防団	２台　　４名
	大月市消防本部	５隊　１５名
	大月市消防団	１０台　４１名
	県内応援隊	３隊　１１名

（富士五湖広域行政事務組合富士五湖消防本部、都留市消防本部、上野原市消防本部）

	山梨県防災ヘリ	１機
	東京消防庁消防ヘリ	１機
	群馬県防災ヘリ	１機
	川崎市消防ヘリ	１機
１月２１日	上野原市消防団	２台　　４名
	大月市消防本部	３隊　１４名
	大月市消防団	１台　　５名
	山梨県防災ヘリ	１機

１月２２日	上野原市消防本部	１隊	４名
	上野原市消防団	２台	４名
	大月市消防本部	４隊	１９名
	大月市消防団	６台	１８名
	埼玉県防災ヘリ	１機	
１月２３日	上野原市消防団	２台	４名
	大月市消防本部	６隊	２６名
	大月市消防団	４７台	１９２名
	県内応援隊	１２隊	６６名
	（甲府地区広域行政事務組合消防本部、東山梨行政事務組合東山梨消防本部、峡北広域事務組合消防本部、笛吹市消防本部、峡南広域行政事務組合消防本部、南アルプス市消防本部、富士五湖広域行政事務組合富士五湖消防本部、都留市消防本部、上野原市消防本部）		
	群馬県防災ヘリ	１機	
１月２４日	上野原市消防本部	５隊	１６名
	上野原市消防団	１台	２名
	大月市消防本部	１隊	６名
	大月市消防団	５台	２４名
１月２５日	上野原市消防本部	２隊	６名
	大月市消防本部	２隊	１１名
１月２６日	上野原市消防本部	３隊	９名
	大月市消防本部	２隊	５名
１月２７日	上野原市消防本部	１隊	２名
	大月市消防本部	１隊	２名
１月２８日	上野原市消防本部	２隊	６名
	大月市消防本部	２隊	１７名
１月２９日	上野原市消防本部	２隊	６名
	大月市消防本部	１隊	９名
１月３０日	上野原市消防本部	１隊	４名
	大月市消防本部	２隊	４名
１月３１日	上野原市消防本部	１隊	４名
	大月市消防本部	２隊	４名
２月　１日	上野原市消防本部	１隊	５名
	大月市消防本部	２隊	４名
２月　２日	上野原市消防本部	２隊	６名
	大月市消防本部	４隊	１４名
２月　３日	上野原市消防本部	１隊	４名
	大月市消防本部	４隊	１２名
２月　４日	上野原市消防本部	４隊	１２名
	大月市消防本部	３隊	６名
２月　５日	上野原市消防本部	４隊	１２名
	大月市消防本部	６隊	１８名
２月　６日	上野原市消防本部	１隊	２名
	大月市消防本部	１隊	２名
２月　７日	上野原市消防本部	２隊	４名
２月　８日	上野原市消防本部	１隊	２名
２月　９日	上野原市消防本部	１隊	２名

２月１０日	上野原市消防本部	１隊	２名
２月１１日	上野原市消防本部	３隊	１８名
２月１２日	上野原市消防本部	１隊	３名

７　消防庁の対応

１月　８日 消防庁特殊災害室長を長とする消防庁災害対策室を設置
（第１次応急体制）

１月１２日 消防庁国民保護・防災部長を長とする消防庁災害対策本部に改組
（第２次応急体制）
→２月１２日　１３時００分　廃止

＜連絡先＞
消防庁特殊災害室
電話：03-5253-7528

消防機関等の活動状況（要員の交代等で実動員数等は異なる場合がある。）

日付	曜日	活動隊等	部隊数等		人数		累計部隊数等		累計人数	
			部隊数等	計	人数	計	部隊数等	計	人数	計
1月 8日	木	上野原市消防本部	10 隊	15 隊	25 名	35 名	10 隊	15 隊	25 名	35 名
		大月市消防本部	4 隊		8 名		4 隊		8 名	
		都留市消防本部	0 隊		0 名		0 隊		0 名	
		富士五湖消防本部	1 隊		2 名		1 隊		2 名	
		上野原市消防団		16 台		81 名		16 台		81 名
		上野原警察署		12 台		30 名		12 台		30 名
		群馬県防災ヘリ	1 機	3 機			1 機	3 機		
		埼玉県防災ヘリ	1 機				1 機			
		東京消防庁消防ヘリ	1 機				1 機			
1月 9日	金	上野原市消防本部	7 隊	13 隊	24 名	47 名	17 隊	28 隊	49 名	82 名
		県内消防本部	6 隊		23 名		11 隊		33 名	
		上野原市消防団		12 台		69 名		28 台		150 名
		上野原警察署		6 台		16 名		18 台		46 名
		山梨県防災ヘリ	1 機	4 機			1 機	7 機		
		群馬県防災ヘリ	1 機				2 機			
		埼玉県防災ヘリ	1 機				2 機			
		東京消防庁消防ヘリ	1 機				2 機			
		自衛隊大型ヘリ	2 機	2 機			2 機	2 機		
1月10日	土	上野原市消防本部	11 隊	26 隊	31 名	87 名	28 隊	54 隊	80 名	169 名
		県内応援隊	15 隊		56 名		26 隊		89 名	
		上野原市消防団		7 台		80 名		35 台		230 名
		上野原警察署		10 台		24 名		28 台		70 名
		山梨県防災ヘリ	1 機	5 機			2 機	12 機		
		群馬県防災ヘリ	1 機				3 機			
		埼玉県防災ヘリ	1 機				3 機			
		東京消防庁消防ヘリ	2 機				4 機			
		自衛隊大型ヘリ	4 機				6 機	6 機		
1月11日	日	上野原市消防本部	8 隊	19 隊	21 名	70 名	36 隊	73 隊	101 名	239 名
		県内応援隊	11 隊		49 名		37 隊		138 名	
		上野原市消防団		14 台		131 名		49 台		361 名
		上野原警察署		10 台		24 名		38 台		94 名
		山梨県防災ヘリ	機	0 機			2 機	12 機		
		群馬県防災ヘリ	機				3 機			
		埼玉県防災ヘリ	機				3 機			
		東京消防庁消防ヘリ	機				4 機			
		自衛隊大型ヘリ	4 機	4 機			10 機	10 機		
1月12日	月	上野原市消防本部	8 隊	25 隊	22 名	114 名	44 隊	98 隊	123 名	353 名
		県内応援隊	17 隊		92 名		54 隊		230 名	
		上野原市消防団	13 台	21 台	121 名	163 名	62 台	70 台	482 名	524 名
		大月市消防団	8 台		42 名		8 台		42 名	
		上野原警察署		10 台		28 名		48 台		122 名
		山梨県防災ヘリ	1 機	5 機			3 機	17 機		
		群馬県防災ヘリ	1 機				4 機			
		埼玉県防災ヘリ	1 機				4 機			
		岐阜県防災ヘリ	1 機				1 機			
		東京消防庁消防ヘリ	1 機				5 機			
		自衛隊大型ヘリ	2 機	2 機			12 機	12 機		
1月13日	火	上野原市消防本部	12 隊	31 隊	29 名	112 名	56 隊	129 隊	152 名	465 名
		県内応援隊	19 隊		83 名		73 隊		313 名	
		上野原市消防団	22 台	26 台	85 名	101 名	84 台	96 台	567 名	625 名
		大月市消防団	4 台		16 名		12 台		58 名	
		上野原警察署		10 台		27 名		58 台		149 名
		山梨県防災ヘリ	1 機	5 機			4 機	22 機		
		群馬県防災ヘリ	1 機				5 機			
		埼玉県防災ヘリ	1 機				5 機			
		岐阜県防災ヘリ	機				1 機			
		東京消防庁消防ヘリ	2 機				7 機			
		自衛隊大型ヘリ	4 機	4 機			16 機	16 機		

消防機関等の活動状況（要員の交代等で実動員数等は異なる場合がある。）

日付	曜日	活動隊等	部隊数等		人数		累計部隊数等		累計人数	
			部隊数等	計	人数	計	部隊数等	計	人数	計
1月14日	水	上野原市消防本部	9 隊	27 隊	22 名	129 名	65 隊	156 隊	174 名	594 名
		県内応援隊	18 隊		107 名		91 隊		420 名	
		上野原市消防団	18 台	20 台	97 名	129 名	102 台	116 台	664 名	754 名
		大月市消防団	2 台		32 名		14 台		90 名	
		上野原警察署		10 台		19 名		68 台		168 名
		山梨県防災ヘリ	機	5 機			4 機	27 機		
		群馬県防災ヘリ	1 機				6 機			
		埼玉県防災ヘリ	1 機				6 機			
		岐阜県防災ヘリ	機				1 機			
		横浜市消防ヘリ	1 機				1 機			
		東京消防庁消防ヘリ	2 機				9 機			
		自衛隊大型ヘリ	4 機	4 機			20 機	20 機		
1月15日	木	上野原市消防本部	10 隊	29 隊	23 名	107 名	75 隊	185 隊	197 名	701 名
		県内応援隊	19 隊		84 名		110 隊		504 名	
		上野原市消防団	22 台	31 台	107 名	140 名	124 台	147 台	771 名	894 名
		大月市消防団	9 台		33 名		23 台		123 名	
		上野原警察署		10 台		25 名		78 台		193 名
		山梨県防災ヘリ	機	4 機			4 機	31 機		
		群馬県防災ヘリ	1 機				7 機			
		埼玉県防災ヘリ	機				6 機			
		岐阜県防災ヘリ	機				1 機			
		横浜市消防ヘリ	1 機				2 機			
		東京消防庁消防ヘリ	2 機				11 機			
		自衛隊大型ヘリ	4 機	4 機			24 機	24 機		
1月16日	金	上野原市消防本部	8 隊	29 隊	16 名	109 名	83 隊	214 隊	213 名	810 名
		県内応援隊	21 隊		93 名		131 隊		597 名	
		上野原市消防団	13 台	23 台	82 名	120 名	137 台	170 台	853 名	1,014 名
		大月市消防団	10 台		38 名		33 台		161 名	
		上野原警察署		10 台		27 名		88 台		220 名
		山梨県防災ヘリ	1 機	5 機			5 機	36 機		
		群馬県防災ヘリ	機				7 機			
		埼玉県防災ヘリ	1 機				7 機			
		岐阜県防災ヘリ	1 機				2 機			
		横浜市消防ヘリ	1 機				3 機			
		東京消防庁消防ヘリ	1 機				12 機			
		自衛隊大型ヘリ	4 機	4 機			28 機	28 機		
1月17日	土	上野原市消防本部	8 隊	33 隊	21 名	116 名	91 隊	247 隊	234 名	926 名
		県内応援隊	25 隊		95 名		156 隊		692 名	
		上野原市消防団	13 台	31 台	75 名	179 名	150 台	201 台	928 名	1,193 名
		大月市消防団	18 台		104 名		51 台		265 名	
		上野原警察署		8 台		20 名		96 台		240 名
		山梨県防災ヘリ	1 機	6 機			6 機	42 機		
		群馬県防災ヘリ	1 機				8 機			
		埼玉県防災ヘリ	1 機				8 機			
		岐阜県防災ヘリ	機				2 機			
		横浜市消防ヘリ	1 機				4 機			
		東京消防庁消防ヘリ	2 機				14 機			
		自衛隊大型ヘリ	4 機	4 機			32 機	32 機		
1月18日	日	上野原市消防本部	5 隊	24 隊	9 名	94 名	96 隊	271 隊	243 名	1,020 名
		県内応援隊	19 隊		85 名		175 隊		777 名	
		上野原市消防団	2 台	21 台	4 名	76 名	152 台	222 台	932 名	1,269 名
		大月市消防団	19 台		72 名		70 台		337 名	
		上野原警察署		8 台		19 名		104 台		259 名
		山梨県防災ヘリ	機	4 機			6 機	46 機		
		群馬県防災ヘリ	1 機				9 機			
		埼玉県防災ヘリ	機				8 機			
		岐阜県防災ヘリ	機				2 機			
		横浜市消防ヘリ	1 機				5 機			
		川崎市消防ヘリ	1 機				1 機			
		東京消防庁消防ヘリ	1 機				15 機			
		自衛隊大型ヘリ	4 機	4 機			36 機	36 機		

消防機関等の活動状況（要員の交代等で実動員数等は異なる場合がある。）

日付	曜日	活動隊等	部隊数等		人数		累計部隊数等		累計人数	
			部隊数等	計	人数	計	部隊数等	計	人数	計
1月19日	月	上野原市消防本部	5 隊	13 隊	16 名	63 名	101 隊	284 隊	259 名	1,083 名
		県内応援隊	8 隊		47 名		183 隊		824 名	
		上野原市消防団	2 台	17 台	4 名	68 名	154 台	239 台	936 名	1,337 名
		大月市消防団	15 台		64 名		85 台		401 名	
		上野原警察署		8 台		19 名		112 台		278 名
		山梨県防災ヘリ	機	3 機			6 機	49 機		
		群馬県防災ヘリ	機				9 機			
		埼玉県防災ヘリ	機				8 機			
		岐阜県防災ヘリ	機				2 機			
		横浜市消防ヘリ	1 機				6 機			
		川崎市消防ヘリ	1 機				2 機			
		東京消防庁消防ヘリ	1 機				16 機			
		自衛隊大型ヘリ	4 機	4 機			40 機	40 機		
1月20日	火	上野原市消防本部	5 隊	14 隊	9 名	54 名	106 隊	298 隊	268 名	1,137 名
		県内応援隊	9 隊		45 名		192 隊		869 名	
		上野原市消防団	2 台	12 台	4 名	45 名	156 台	251 台	940 名	1,382 名
		大月市消防団	10 台		41 名		95 台		442 名	
		上野原警察署		5 台		13 名		117 台		291 名
		山梨県防災ヘリ	1 機	2 機			7 機	51 機		
		群馬県防災ヘリ	機				9 機			
		埼玉県防災ヘリ	機				8 機			
		岐阜県防災ヘリ	機				2 機			
		横浜市消防ヘリ	機				6 機			
		川崎市消防ヘリ	機				2 機			
		東京消防庁消防ヘリ	1 機				17 機			
		自衛隊大型ヘリ	4 機	4 機			44 機	44 機		
1月21日	水	上野原市消防本部	0 隊	7 隊	0 名	37 名	106 隊	305 隊	268 名	1,174 名
		県内応援隊	7 隊		37 名		199 隊		906 名	
		上野原市消防団	2 台	3 台	4 名	9 名	158 台	254 台	944 名	1,391 名
		大月市消防団	1 台		5 名		96 台		447 名	
		上野原警察署		0 台		0 名		117 台		291 名
		山梨県防災ヘリ	1 機	1 機			8 機	52 機		
		群馬県防災ヘリ	機				9 機			
		埼玉県防災ヘリ	機				8 機			
		岐阜県防災ヘリ	機				2 機			
		横浜市消防ヘリ	機				6 機			
		川崎市消防ヘリ	機				2 機			
		東京消防庁消防ヘリ	機				17 機			
		自衛隊大型ヘリ	機	0 機			44 機	44 機		
1月22日	木	上野原市消防本部	1 隊	6 隊	4 名	33 名	107 隊	311 隊	272 名	1,207 名
		県内応援隊	5 隊		29 名		204 隊		935 名	
		上野原市消防団	2 台	8 台	4 名	22 名	160 台	262 台	948 名	1,413 名
		大月市消防団	6 台		18 名		102 台		465 名	
		上野原警察署		1 台		2 名		118 台		293 名
		山梨県防災ヘリ	機	1 機			8 機	53 機		
		群馬県防災ヘリ	機				9 機			
		埼玉県防災ヘリ	1 機				9 機			
		岐阜県防災ヘリ	機				2 機			
		横浜市消防ヘリ	機				6 機			
		川崎市消防ヘリ	機				2 機			
		東京消防庁消防ヘリ	機				17 機			
		自衛隊大型ヘリ	機	0 機			44 機	44 機		
1月23日	金	上野原市消防本部	0 隊	19 隊	0 名	112 名	107 隊	330 隊	272 名	1,319 名
		県内応援隊	19 隊		112 名		223 隊		1047 名	
		上野原市消防団	2 台	49 台	4 名	196 名	162 台	311 台	952 名	1,609 名
		大月市消防団	47 台		192 名		149 台		657 名	
		上野原警察署		0 台		0 名		118 台		293 名
		山梨県防災ヘリ	機	1 機			8 機	54 機		
		群馬県防災ヘリ	1 機				10 機			
		埼玉県防災ヘリ	機				9 機			
		岐阜県防災ヘリ	機				2 機			
		横浜市消防ヘリ	機				6 機			
		川崎市消防ヘリ	機				2 機			
		東京消防庁消防ヘリ	機				17 機			
		自衛隊大型ヘリ	機	0 機			44 機	44 機		

消防機関等の活動状況（要員の交代等で実動員数等は異なる場合がある。）

日付	曜日	活動隊等	部隊数等		人数		累計部隊数等		累計人数	
			部隊数等	計	人数	計	部隊数等	計	人数	計
1月24日	土	上野原市消防本部	5 隊	9 隊	16 名	30 名	112 隊	339 隊	288 名	1,349 名
		県内応援隊	4 隊		14 名		227 隊		1061 名	
		上野原市消防団	1 台	6 台	2 名	26 名	163 台	317 台	954 名	1,635 名
		大月市消防団	5 台		24 名		154 台		681 名	
		上野原警察署		0 台		0 名		118 台		293 名
		山梨県防災ヘリ	機	0 機			8 機	54 機		
		群馬県防災ヘリ	機				10 機			
		埼玉県防災ヘリ	機				9 機			
		岐阜県防災ヘリ	機				2 機			
		横浜市消防ヘリ	機				6 機			
		川崎市消防ヘリ	機				2 機			
		東京消防庁消防ヘリ	機				17 機			
		自衛隊大型ヘリ	機	0 機			44 機	44 機		
1月25日	日	上野原市消防本部	3 隊	8 隊	8 名	26 名	115 隊	347 隊	296 名	1,375 名
		県内応援隊	5 隊		18 名		232 隊		1079 名	
		上野原市消防団	台	0 台	名	0 名	163 台	317 台	954 名	1,635 名
		大月市消防団	台		名		154 台		681 名	
		上野原警察署		0 台		0 名		118 台		293 名
		山梨県防災ヘリ	機	0 機			8 機	54 機		
		群馬県防災ヘリ	機				10 機			
		埼玉県防災ヘリ	機				9 機			
		岐阜県防災ヘリ	機				2 機			
		横浜市消防ヘリ	機				6 機			
		川崎市消防ヘリ	機				2 機			
		東京消防庁消防ヘリ	機				17 機			
		自衛隊大型ヘリ	機	0 機			44 機	44 機		
1月26日	月	上野原市消防本部	3 隊	6 隊	9 名	21 名	118 隊	353 隊	305 名	1,396 名
		県内応援隊	3 隊		12 名		235 隊		1091 名	
		上野原市消防団	台	0 台	名	0 名	163 台	317 台	954 名	1,635 名
		大月市消防団	台		名		154 台		681 名	
		上野原警察署		0 台		0 名		118 台		293 名
		山梨県防災ヘリ	機	0 機			8 機	54 機		
		群馬県防災ヘリ	機				10 機			
		埼玉県防災ヘリ	機				9 機			
		岐阜県防災ヘリ	機				2 機			
		横浜市消防ヘリ	機				6 機			
		川崎市消防ヘリ	機				2 機			
		東京消防庁消防ヘリ	機				17 機			
		自衛隊大型ヘリ	機	0 機			44 機	44 機		
1月27日	火	上野原市消防本部	1 隊	4 隊	2 名	11 名	119 隊	357 隊	307 名	1,407 名
		県内応援隊	3 隊		9 名		238 隊		1100 名	
		上野原市消防団	台	0 台	名	0 名	163 台	317 台	954 名	1,635 名
		大月市消防団	台		名		154 台		681 名	
		上野原警察署		0 台		0 名		118 台		293 名
		山梨県防災ヘリ	機	0 機			8 機	54 機		
		群馬県防災ヘリ	機				10 機			
		埼玉県防災ヘリ	機				9 機			
		岐阜県防災ヘリ	機				2 機			
		横浜市消防ヘリ	機				6 機			
		川崎市消防ヘリ	機				2 機			
		東京消防庁消防ヘリ	機				17 機			
		自衛隊大型ヘリ	機	0 機			44 機	44 機		
1月28日	水	上野原市消防本部	2 隊	7 隊	6 名	30 名	121 隊	364 隊	313 名	1,437 名
		県内応援隊	5 隊		24 名		243 隊		1124 名	
		上野原市消防団	台	0 台	名	0 名	163 台	317 台	954 名	1,635 名
		大月市消防団	台		名		154 台		681 名	
		上野原警察署		0 台		0 名		118 台		293 名
		山梨県防災ヘリ	機	0 機			8 機	54 機		
		群馬県防災ヘリ	機				10 機			
		埼玉県防災ヘリ	機				9 機			
		岐阜県防災ヘリ	機				2 機			
		横浜市消防ヘリ	機				6 機			
		川崎市消防ヘリ	機				2 機			
		東京消防庁消防ヘリ	機				17 機			
		自衛隊大型ヘリ	機	0 機			44 機	44 機		

消防機関等の活動状況（要員の交代等で実動員数等は異なる場合がある。）

日付	曜日	活動隊等	部隊数等		人数		累計部隊数等		累計人数	
			部隊数等	計	人数	計	部隊数等	計	人数	計
1月29日	木	上野原市消防本部	2 隊	6 隊	6 名	22 名	123 隊	370 隊	319 名	1,459 名
		県内応援隊	4 隊		16 名		247 隊		1140 名	
		上野原市消防団	台	0 台	名	0 名	163 台	317 台	954 名	1,635 名
		大月市消防団	台		名		154 台		681 名	
		上野原警察署		0 台		0 名		118 台		293 名
		山梨県防災ヘリ	機	0 機			8 機	54 機		
		群馬県防災ヘリ	機				10 機			
		埼玉県防災ヘリ	機				9 機			
		岐阜県防災ヘリ	機				2 機			
		横浜市消防ヘリ	機				6 機			
		川崎市消防ヘリ	機				2 機			
		東京消防庁消防ヘリ	機				17 機			
		自衛隊大型ヘリ	機	0 機			44 機	44 機		
1月30日	金	上野原市消防本部	1 隊	3 隊	4 名	11 名	124 隊	373 隊	323 名	1,470 名
		県内応援隊	2 隊		7 名		249 隊		1147 名	
		上野原市消防団	台	0 台	名	0 名	163 台	317 台	954 名	1,635 名
		大月市消防団	台		名		154 台		681 名	
		上野原警察署		0 台		0 名		118 台		293 名
		山梨県防災ヘリ	機	0 機			8 機	54 機		
		群馬県防災ヘリ	機				10 機			
		埼玉県防災ヘリ	機				9 機			
		岐阜県防災ヘリ	機				2 機			
		横浜市消防ヘリ	機				6 機			
		川崎市消防ヘリ	機				2 機			
		東京消防庁消防ヘリ	機				17 機			
		自衛隊大型ヘリ	機	0 機			44 機	44 機		
1月31日	土	上野原市消防本部	1 隊	3 隊	4 名	11 名	125 隊	376 隊	327 名	1,481 名
		県内応援隊	2 隊		7 名		251 隊		1154 名	
		上野原市消防団	台	0 台	名	0 名	163 台	317 台	954 名	1,635 名
		大月市消防団	台		名		154 台		681 名	
		上野原警察署		0 台		0 名		118 台		293 名
		山梨県防災ヘリ	機	0 機			8 機	54 機		
		群馬県防災ヘリ	機				10 機			
		埼玉県防災ヘリ	機				9 機			
		岐阜県防災ヘリ	機				2 機			
		横浜市消防ヘリ	機				6 機			
		川崎市消防ヘリ	機				2 機			
		東京消防庁消防ヘリ	機				17 機			
		自衛隊大型ヘリ	機	0 機			44 機	44 機		
2月1日	日	上野原市消防本部	1 隊	3 隊	5 名	12 名	126 隊	379 隊	332 名	1,493 名
		県内応援隊	2 隊		7 名		253 隊		1161 名	
		上野原市消防団	台	0 台	名	0 名	163 台	317 台	954 名	1,635 名
		大月市消防団	台		名		154 台		681 名	
		上野原警察署		0 台		0 名		118 台		293 名
		山梨県防災ヘリ	機	0 機			8 機	54 機		
		群馬県防災ヘリ	機				10 機			
		埼玉県防災ヘリ	機				9 機			
		岐阜県防災ヘリ	機				2 機			
		横浜市消防ヘリ	機				6 機			
		川崎市消防ヘリ	機				2 機			
		東京消防庁消防ヘリ	機				17 機			
		自衛隊大型ヘリ	機	0 機			44 機	44 機		
2月2日	月	上野原市消防本部	2 隊	6 隊	6 名	23 名	128 隊	385 隊	338 名	1,516 名
		県内応援隊	4 隊		17 名		257 隊		1178 名	
		上野原市消防団	台	0 台	名	0 名	163 台	317 台	954 名	1,635 名
		大月市消防団	台		名		154 台		681 名	
		上野原警察署		0 台		0 名		118 台		293 名
		山梨県防災ヘリ	機	0 機			8 機	54 機		
		群馬県防災ヘリ	機				10 機			
		埼玉県防災ヘリ	機				9 機			
		岐阜県防災ヘリ	機				2 機			
		横浜市消防ヘリ	機				6 機			
		川崎市消防ヘリ	機				2 機			
		東京消防庁消防ヘリ	機				17 機			
		自衛隊大型ヘリ	機	0 機			44 機	44 機		

消防機関等の活動状況（要員の交代等で実動員数等は異なる場合がある。）

日付	曜日	活動隊等	部隊数等		人数		累計部隊数等		累計人数	
			部隊数等	計	人数	計	部隊数等	計	人数	計
2月3日	火	上野原市消防本部	1 隊	5 隊	4 名	19 名	129 隊	390 隊	342 名	1,535 名
		県内応援隊	4 隊		15 名		261 隊		1193 名	
		上野原市消防団	台	0 台	名	0 名	163 台	317 台	954 名	1,635 名
		大月市消防団	台		名		154 台		681 名	
		上野原警察署		0 台		0 名		118 台		293 名
		山梨県防災ヘリ	機	0 機			8 機	54 機		
		群馬県防災ヘリ	機				10 機			
		埼玉県防災ヘリ	機				9 機			
		岐阜県防災ヘリ	機				2 機			
		横浜市消防ヘリ	機				6 機			
		川崎市消防ヘリ	機				2 機			
		東京消防庁消防ヘリ	機				17 機			
		自衛隊大型ヘリ	機	0 機			44 機	44 機		
2月4日	水	上野原市消防本部	4 隊	7 隊	12 名	21 名	133 隊	397 隊	354 名	1,556 名
		県内応援隊	3 隊		9 名		264 隊		1202 名	
		上野原市消防団	台	0 台	名	0 名	163 台	317 台	954 名	1,635 名
		大月市消防団	台		名		154 台		681 名	
		林務事務所等	台	0 台	18 名	18 名	0 台	0 台	18 名	18 名
		上野原警察署		0 台		0 名		118 台		293 名
		山梨県防災ヘリ	機	0 機			8 機	54 機		
		群馬県防災ヘリ	機				10 機			
		埼玉県防災ヘリ	機				9 機			
		岐阜県防災ヘリ	機				2 機			
		横浜市消防ヘリ	機				6 機			
		川崎市消防ヘリ	機				2 機			
		東京消防庁消防ヘリ	機				17 機			
		自衛隊大型ヘリ	機	0 機			44 機	44 機		
2月5日	木	上野原市消防本部	4 隊	6 隊	12 名	31 名	137 隊	403 隊	366 名	1,587 名
		県内応援隊	2 隊		19 名		266 隊		1221 名	
		上野原市消防団	台	0 台	名	0 名	163 台	317 台	954 名	1,635 名
		大月市消防団	台		名		154 台		681 名	
		林務事務所等	台	0 台	24 名	24 名	0 台	0 台	42 名	42 名
		上野原警察署		0 台		0 名		118 台		293 名
		山梨県防災ヘリ	機	0 機			8 機	54 機		
		群馬県防災ヘリ	機				10 機			
		埼玉県防災ヘリ	機				9 機			
		岐阜県防災ヘリ	機				2 機			
		横浜市消防ヘリ	機				6 機			
		川崎市消防ヘリ	機				2 機			
		東京消防庁消防ヘリ	機				17 機			
		自衛隊大型ヘリ	機	0 機			44 機	44 機		
2月6日	金	上野原市消防本部	1 隊	2 隊	2 名	7 名	138 隊	405 隊	368 名	1,594 名
		県内応援隊	1 隊		5 名		267 隊		1226 名	
		上野原市消防団	台	0 台	名	0 名	163 台	317 台	954 名	1,635 名
		大月市消防団	台		名		154 台		681 名	
		林務事務所等	台	0 台	名	0 名	0 台	0 台	42 名	42 名
		上野原警察署		0 台		0 名		118 台		293 名
		山梨県防災ヘリ	機	0 機			8 機	54 機		
		群馬県防災ヘリ	機				10 機			
		埼玉県防災ヘリ	機				9 機			
		岐阜県防災ヘリ	機				2 機			
		横浜市消防ヘリ	機				6 機			
		川崎市消防ヘリ	機				2 機			
		東京消防庁消防ヘリ	機				17 機			
		自衛隊大型ヘリ	機	0 機			44 機	44 機		
2月7日	土	上野原市消防本部	2 隊	2 隊	4 名	4 名	140 隊	407 隊	372 名	1,598 名
		県内応援隊	隊		名		267 隊		1226 名	
		上野原市消防団	台	0 台	名	0 名	163 台	317 台	954 名	1,635 名
		大月市消防団	台		名		154 台		681 名	
		林務事務所等	台	0 台	名	0 名	0 台	0 台	42 名	42 名
		上野原警察署		0 台		0 名		118 台		293 名
		山梨県防災ヘリ	機	0 機			8 機	54 機		
		群馬県防災ヘリ	機				10 機			
		埼玉県防災ヘリ	機				9 機			
		岐阜県防災ヘリ	機				2 機			
		横浜市消防ヘリ	機				6 機			
		川崎市消防ヘリ	機				2 機			
		東京消防庁消防ヘリ	機				17 機			
		自衛隊大型ヘリ	機	0 機			44 機	44 機		

消防機関等の活動状況（要員の交代等で実動員数等は異なる場合がある。）

日付	曜日	活動隊等	部隊数等		人数		累計部隊数等		累計人数	
			部隊数等	計	人数	計	部隊数等	計	人数	計
2月8日	日	上野原市消防本部	1 隊	1 隊	2 名	2 名	141 隊	408 隊	374 名	1,600 名
		県内応援隊	隊		名		267 隊		1226 名	
		上野原市消防団	台	0 台	名	0 名	163 台	317 台	954 名	1,635 名
		大月市消防団	台		名		154 台		681 名	
		林務事務所等	台	0 台	名	0 名	0 台	0 台	42 名	42 名
		上野原警察署		0 台		0 名		118 台		293 名
		山梨県防災ヘリ	機	0 機			8 機	54 機		
		群馬県防災ヘリ	機				10 機			
		埼玉県防災ヘリ	機				9 機			
		岐阜県防災ヘリ	機				2 機			
		横浜市消防ヘリ	機				6 機			
		川崎市消防ヘリ	機				2 機			
		東京消防庁消防ヘリ	機				17 機			
		自衛隊大型ヘリ	機	0 機			44 機	44 機		
2月9日	月	上野原市消防本部	1 隊	1 隊	2 名	2 名	142 隊	409 隊	376 名	1,602 名
		県内応援隊	隊		名		267 隊		1226 名	
		上野原市消防団	台	0 台	名	0 名	163 台	317 台	954 名	1,635 名
		大月市消防団	台		名		154 台		681 名	
		林務事務所等	台	0 台	名	0 名	0 台	0 台	42 名	42 名
		上野原警察署		0 台		0 名		118 台		293 名
		山梨県防災ヘリ	機	0 機			8 機	54 機		
		群馬県防災ヘリ	機				10 機			
		埼玉県防災ヘリ	機				9 機			
		岐阜県防災ヘリ	機				2 機			
		横浜市消防ヘリ	機				6 機			
		川崎市消防ヘリ	機				2 機			
		東京消防庁消防ヘリ	機				17 機			
		自衛隊大型ヘリ	機	0 機			44 機	44 機		
2月10日	火	上野原市消防本部	1 隊	1 隊	2 名	2 名	143 隊	410 隊	378 名	1,604 名
		県内応援隊	隊		名		267 隊		1226 名	
		上野原市消防団	台	0 台	名	0 名	163 台	317 台	954 名	1,635 名
		大月市消防団	台		名		154 台		681 名	
		林務事務所等	台	0 台	名	0 名	0 台	0 台	42 名	42 名
		上野原警察署		0 台		0 名		118 台		293 名
		山梨県防災ヘリ	機	0 機			8 機	54 機		
		群馬県防災ヘリ	機				10 機			
		埼玉県防災ヘリ	機				9 機			
		岐阜県防災ヘリ	機				2 機			
		横浜市消防ヘリ	機				6 機			
		川崎市消防ヘリ	機				2 機			
		東京消防庁消防ヘリ	機				17 機			
		自衛隊大型ヘリ	機	0 機			44 機	44 機		
2月11日	水	上野原市消防本部	3 隊	3 隊	18 名	18 名	146 隊	413 隊	396 名	1,622 名
		県内応援隊	隊		名		267 隊		1226 名	
		上野原市消防団	台	0 台	名	0 名	163 台	317 台	954 名	1,635 名
		大月市消防団	台		名		154 台		681 名	
		林務事務所等	台	0 台	名	0 名	0 台	0 台	42 名	42 名
		上野原警察署		0 台		0 名		118 台		293 名
		山梨県防災ヘリ	機	0 機			8 機	54 機		
		群馬県防災ヘリ	機				10 機			
		埼玉県防災ヘリ	機				9 機			
		岐阜県防災ヘリ	機				2 機			
		横浜市消防ヘリ	機				6 機			
		川崎市消防ヘリ	機				2 機			
		東京消防庁消防ヘリ	機				17 機			
		自衛隊大型ヘリ	機	0 機			44 機	44 機		
2月12日	木	上野原市消防本部	1 隊	1 隊	3 名	3 名	147 隊	414 隊	399 名	1,625 名
		県内応援隊	隊		0 名		267 隊		1226 名	
		上野原市消防団	台	0 台	名	0 名	163 台	317 台	954 名	1,635 名
		大月市消防団	台		名		154 台		681 名	
		林務事務所等	台	0 台	名	0 名	0 台	0 台	42 名	42 名
		上野原警察署		0 台		0 名		118 台		293 名
		山梨県防災ヘリ	機	0 機			8 機	54 機		
		群馬県防災ヘリ	機				10 機			
		埼玉県防災ヘリ	機				9 機			
		岐阜県防災ヘリ	機				2 機			
		横浜市消防ヘリ	機				6 機			
		川崎市消防ヘリ	機				2 機			
		東京消防庁消防ヘリ	機				17 機			
		自衛隊大型ヘリ	機	0 機			44 機	44 機		

4　関係機関による支援

（1）消防本部

甲府地区広域行政事務組合消防本部
都留市消防本部
富士五湖広域行政事務組合富士五湖消防本部
大月市消防本部
峡北広域行政事務組合消防本部
笛吹市消防本部
峡南広域行政組合消防本部
東山梨行政事務組合東山梨消防本部
南アルプス市消防本部
相模原市消防局

（2）消防防災航空隊

山梨県消防防災航空隊
群馬県防災航空隊
埼玉県防災航空隊
東京消防庁航空隊
横浜市消防局消防航空隊
川崎市消防局消防航空隊
岐阜県消防航空隊

（3）消防団関係

上野原市消防団
大月市消防団

（4）他関係機関

山梨県防災局
山梨県富士・東部林務環境事務所
山梨県富士東部地域県民センター
大月市役所
山梨県警察本部
上野原警察署
大月警察署
陸上自衛隊北富士駐屯地
東部地域広域水道企業団
富士山ドローンベース
株式会社 角屋物産
株式会社 サンメンバーズカントリークラブ他

（５）上野原市役所

危機管理室

総務課

政策秘書課

財政経営課

税務課

市民課

生活環境課

福祉課

子育て保健課

長寿介護課

産業振興課

建設課

会計課

議会事務局

教育委員会

　学校教育課

　社会教育課

第２章　林野火災検証の趣旨

１　検証作業の概要

（１）検証の目的

令和８年１月８日（木）に発生した扇山林野火災は、発生から鎮火までに３６日間を要し、山梨県では戦後最大の焼損面積となった。結果として林野焼損面積が上野原管内１２１．６２ha・大月管内３５６．３２ha 合計で４７７．９４ha に拡大し、建物被害はなかったが熱源調査中に消防吏員１名が負傷した。

令和７年１２月２６日から令和８年１月８日まで降雨がなく、林野火災注意報が発令されていた。林野火災入電時は、山腹付近で少量の煙が上がっている状況で火災現場に臨場した隊員の証言によると、消防隊の消火活動により一旦は火勢が弱まり空中消火のため消防隊が退避し再度、現場へ臨場した時点において延焼範囲が拡大した。初動時における消防隊員の増員や現場活動が広範囲で長期間に及んだこともあり関係部署、他機関との情報共有の難しさ、隊員の安全管理、勤務に対するローテーション構築、事業継続計画など多岐にわたる課題が浮き彫りとなった。

消火活動では、近隣消防本部や県内消防本部、広域消防航空隊、自衛隊等から非常に多くの支援を受けたが、当消防本部の受援体制についても検証し対策を検討する必要があることとなった。

このように林野火災に関する対応については、様々な課題が考えられる。今後、その対策を講じていくことが消防活動体制及び受援体制の強化に繋がることから、林野火災における消防本部の対応について検証する。

（２）開催経過

第１回　初動活動の課題抽出及び対策案作成	令和８年２月１７日
第２回　各消防本部、関係機関からのアンケート結果による課題抽出及び対策案作成	令和８年３月　２日
大月市消防本部との初動活動についての意見交換会	令和８年３月　５日
扇山林野火災に関する情報交換会（林務事務所）	令和８年３月１１日
扇山林野火災第２ブロック検討会（大月消防）	令和８年３月２３日
扇山林野火災の応援体制に対する検討会（甲府消防）	令和８年３月２４日
３市消防本部応援協定の出動区分再確認	令和８年３月２５日
第２ブロック消防機関担当者会議（富士五湖消防）	令和８年４月１６日

（３）検証体制

林野火災検証会構成員	
消防長	会　長
消防総務課長	副会長
消防署長	副会長
消防副署長（第１部担当）	委　員
消防副署長（第２部担当）	委　員
庶務担当リーダー	委　員
警防救急担当リーダー	委　員
予防担当リーダー	委　員
施設担当リーダー	委　員
第１部担当リーダー	委　員
第２部担当リーダー	委　員
桐原出張所長	委　員
秋山出張所長	委　員
消防指令センター副センター長	委　員

２　現場到着時の概要

火災が発生したのは、上野原市大野新田地内の中央付近に位置する扇山登山道を約２０分登った位置に、旧金比羅社南側及び東側の斜面と（境内に積まれた廃材）とその周辺が延焼中で、時折吹く東からの突風により西方向へ延焼拡大した。

本火災の焼損面積は、上野原市管内１２１．６２ha、大月市管内３５６．３２haの合計４７７．９４haに及んだ。建物被害はなく、人的被害としては大月市管内の熱源調査中に消防吏員１名が高さ１０m程の斜面を滑り落ち負傷した。

３　消火活動の概要

令和８年１月８日（木）１０時２７分、匿名の女性が中央自動車道上り談合坂SAから、「山の頂上から雲とは思えない煙のようなものが見える。ドッグラン、東屋のあたりから右手方向。とにかく確認してほしい」との通報を受け、本署指揮隊（２名）、本署第１消防隊（４名）、本署第２消防隊（４名）が出動。上野原市消防署を右折し市道八ッ沢大椚線を西進し、大椚地内を走行中に進行方向の左側に白煙が上がっているのを確認した。

火災出動指令により「大目地区犬目扇山林野火災」と受令したため、犬目地区宝勝寺西側の扇山登山道入口から入山する活動方針を決定した。しかし、地域住民及び地元消防団員の情報収集により新田地内からの登山道が現場への直近ルートだと判明したため、活動方針を変更し新田地内から入山した。本署第２消防隊は、防火水槽（大目４－６）に部署し、本署第１消防隊へ中継送水を行い第１消防隊は火点方向へホースを延長しウォーターチャージャーによる給水ポイントを設置。その後、背負式消火水のうへ給水を行い消

火隊員７名を編成して入山を開始した。入山から約１０分登った地点で出会った登山者から旧金比羅社付近でかなり燃えていると情報を得た。

現場到着時、旧金比羅社付近に積まれていた廃材及び周囲の下草等が延焼中であった。先着していた消防団員と消防吏員が協力して、背負式消火水のう等を活用して周囲の下草は消火できたが、廃材周辺の火勢が強く山梨県消防防災航空隊へ出動要請し相互応援協定に基づき群馬県防災航空隊、埼玉県防災航空隊による空中消火を行ったが、東側から西側へ延焼が拡大したため、１４時２５分広域航空消防応援に基づき東京消防庁消防ヘリを要請、日没まで散水活動を行い、上野原市は１７時３０分大目地区新田区に避難指示を発令した。

さらに、扇山山頂方向へ延焼が拡大し建物被害等の懸念から富士五湖消防本部へ先行調査隊の派遣と山梨県知事に自衛隊への災害派遣要請を行い、建物への延焼阻止を最優先に夜を徹し活動を展開した。

１月９日（金）は、上空と地上の両面から消火活動を展開。午前中は消防防災機４機、自衛隊機２機による空中消火及び消防用ホースを延長して消火活動を行ったが扇山山頂方面へ延焼した。１３時に山梨県常備消防相互応援協定に基づき第２ブロックへの応援を要請した。１７時頃には人家まで約５０ｍに火勢が迫り１７時３０分山梨県常備消防相互応援協定に基づき第１ブロックへの応援を要請した。焼損面積１６ha（上野原市管内）

１月１０日（土）は、各消防本部から応援を受け甲府地区消防本部を中心とした地上消火隊は、新田、安達野、犬目地内へ警戒線を活用して消火活動を展開したが、引き続き扇山山頂方向へ延焼した。焼損面積１６．７５ha(上野原市管内)

１月１１日（日）は、自衛隊機４機による空中消火を中心に活動を行うため消防防災機及び第１ブロック隊の活動は行わなかった。しかし、午前中から南西の風が強まり延焼拡大の危険があるため、上野原市が１０時３０分大目地区恋塚区に避難指示を発令、午後には最大瞬間風速１６．２m/s の強風のため１４時３０分自衛隊機が活動を終了した。この風により扇山山頂方向へ広範囲に延焼が拡大した。焼損面積７４ha（上野原市管内）

１月１２日（月）扇山山頂付近の消火活動は、空中消火を中心に行い、人家に近いエリアは地上消火を行った。地上消火隊員はサンメンバーズ CC 北側山林を背負式消火水のうを使用して消火活動を行った。

１月１３日（火）以降も大月市管内の延焼は続いたが、昼夜を問わぬ活動により火勢は次第に衰えていき１月２４日（土）１８時に「鎮圧」を発表した。

その後、1月２５日（日）朝夕、２６日（月）朝夕、２９日（木）朝夕、２月２日（月）朝夕、５日（木）朝夕、１０日（火）朝夕、１２日（木）朝、ドローンによる赤外線熱源探知を行った。

鎮火に向けては、県内応援隊と管轄する消防吏員が協力し、延焼範囲を区分して残火処理と熱源確認を徹底して行い２月２日（月）夕、５日（木）朝夕、１０日（火）朝夕、１

２日（木）朝までには、新たな熱源も確認されず、火災発生から３６日目の２月１２日（木）１３時に「鎮火」を宣言した。

※２月７日（土）と８日（日）に降雪があり９日（月）は、地表面の確認が困難なため１０日（火）の朝夕にドローン調査を順延した。

４　関係機関の協力と連携

消火活動は、上空と地上の両面から実動部隊の力を結集した活動を展開した。地上隊の消火活動では、上野原市消防団、大月市消防団、県内各消防本部の応援を受け、延焼阻止や民家防御など多様な任務を遂行した。

また、航空隊の活動では、発災当日から防災航空隊や広域航空応援隊が出動し、消火活動や情報収集活動を行い、１月９日（金）には自衛隊大型輸送機も加わり空中消火を行った。

受援運営については、大月市の協力により、自衛隊機及び消防防災機の離着陸場の確保など、受入れ環境を整えることができた。また、災害現場周辺には主要地方道が隣接していたため警察への協力連携のもと一時的な通行止めや報道規制を実施し、安全確保にも努めた。さらに、消防用水利の乏しい地域であることから東部地域広域水道企業団による水量管理やゴルフ場内の池を給水場所として提供していただいた。

このように、近隣消防本部と県内消防本部、自衛隊、警察をはじめとする複数機関が緊密に連携し、上空と地上の両面から活動を展開したことで扇山林野火災を収束に導くことができたものである。

第３章　林野火災活動の検証　課題と対策

１　迅速かつ的確な初動体制

初動時には、現場指揮本部における迅速かつ的確な指揮命令系統の確立と、必要な部隊投入が極めて重要であった。このことは、現場指揮本部の要員確保や災害現場のグリッド図、情報共有ツールの整備等により、指揮命令の徹底、情報収集・報告、さらに災害対策本部との連携強化を図ることが求められる。

【主な対応】

➢上野原市地域防災計画に林野火災に関する対策を記載する。

➢円滑な業務遂行のため各リーダー、担当業務を兼務している者は可能な限り災害対策本部運営を行う。

➢近隣消防本部相互応援協定及び山梨県常備消防相互応援協定等の強化。

➢消防団員の活動要領の強化。

２　情報収集・情報共有体制

情報共有ツールの早期整備を行い、情報の一元的な共有が行える環境整備が求められる。

【主な対応】

➢ドローンを初動から活用し、延焼状況や火災の進展をリアルタイムで把握できる体制を確立する。
➢災害対策本部・現場指揮本部・消火活動隊が同一のグリッド図や資料を用いて共有を図り、公共安全モバイル端末機を導入し、多様な通信手段を活用して即時に共有可能な体制を整備する。

3　消火活動体制

林野火災における消火活動は、強風・地形・消防用水利条件に大きく左右されるため、計画的・持続的な体制整備が不可欠である。地上・空中の両面から連携した活動を展開し、効果的な延焼防止を図ることが求められる。

【主な対応】
➢延焼阻止線をグリッド図に明確に転記し、航空機、自衛隊及び地上隊との間で活動範囲の情報共有の強化。
➢強風下での飛び火拡大に備え、飛び火警戒における消防活動要領を策定する。
➢消防団と消防本部の活動内容を明確化し、活動区分、任務分担、通信方法をあらかじめ整理して連携強化を図る。
➢消火薬剤や山林火災用可搬ポンプ、資機材搬送キャリアカー等を有効活用し現場に応じた戦術を推進する。

4　応援要請・受援体制

受援体制について、大規模災害を想定した具体的な運用の検討が必要である。特に、災害対策本部が設置されている状況下において、市内の公共施設を進出拠点や宿泊施設として活用するための運用基準等の明確化が重要となる。

【主な対応】
➢上野原市受援計画の内容を見直すとともに上野原市地域防災計画との整合を図り、円滑な受入れ体制を整備する。

5　消防水利・資機材

延焼拡大に応じた、消防用水利（消火栓の圧力低下を含む）が不足した場合における、消火能力の確保が重要である。

【主な対応】
➢地域ごとの給水ポイント（水道、自然水利、貯水池など）などの水利の選択についての計画を策定する。
➢消防用水利の確保や防火水槽等へ補水するために、ミキサー車やタンク車等を保有する民間業者との連携体制を強化する。
➢簡易水槽、背負い式水のう、小型可搬ポンプ（C-1 級）等の整備

6　市役所支援と市災害対策本部機能

大規模火災を想定した市災害対策本部の役割分担が重要となる。消防本部と市災害対策本部との情報共有体制において、リアルタイムな災害の全体像が把握できる体制を確

立する。

【主な対応】

➢市災害対策本部から消防本部へ連絡調整員（リエゾン）を派遣し、双方で確実かつ即時性の高い情報伝達体制を強化する。

➢庁内各課で役割分担した後方支援体制を整備する。（物資・車両等）

７　災害時における業務維持体制

消防本部の全体制で火災対応する際の業務継続について、実施すべき業務を事前に整理し、明確にすることが重要である。消防本部全体でローテーション体制への切り替えをスムーズに行い、職員の疲労蓄積を防止することにより、業務及び活動体制を維持する。

【主な対応】

➢上野原市業務継続計画を参考にし、職員参集予測に応じた算出、業務の優先度区分、業務継続のための執行体制、執務環境の確保を踏まえ、活動期間に応じた消防体制の維持を図る。

８　火災予防

野焼きによる火災が後を絶たない現状を踏まえ「自分たちの地域は自分たちで守る」という自助・共助・公助の連携による防火体制を推進する。

【主な対応】

➢林野火災警報発令時には、消防本部による防火広報（消防車巡回、防災無線、SNS）の対応を強化する。

➢林野火災注意報及び林野火災警報の指定期間（１１月から５月）には、ドローンを活用し登山者への直接注意喚起を定期的に行い、林野火災の未然防止を図る。

令和８年上野原市扇山林野火災消防本部検証会議報告

検証会議の概要

・令和８年１月に発生した上野原市林野火災における上野原市消防本部の対応について検証し、今後の大規模林野火災の対応に資する。

・第１回（2/17）初動活動の課題抽出、第２回（3/2）活動全体の課題抽出、第３回（3/16）具体的対策の整理

【主な課題と対策】

１迅速かつ的確な初動体制

〇現場指揮本部の要員確保や指揮命令系統の徹底と連携

・訓練、教育による指揮能力、判断、対応能力の強化

・火災規模や気象状況に応じ、複数隊を投入する体制

・上野原市地域防災計画に林野火災に関する対策を記載

２情報収集・情報共有体制

〇情報共有ツールの早期整備

・ドローンを初動から活用し、延焼状況や火災の進展をリアルタイムで把握できる体制を構築

・消防本部２階会議室に消防無線等の通信機器を整備

※令和９年度までに指令センター更新事業と併せて行う

３消火活動体制

〇地形、水利条件等に応じた計画的、持続的な体制整備

・統一した現場配置図の作成にQ-GISアプリを活用

・地上部隊と航空部隊（防災機・自衛隊機）との連携強化

・消火薬剤など特殊資機材を効果的に活用

４応援要請・受援体制

〇応援隊が活動するための運用基準の明確化

・火災規模や進展状況の応じた応援要請基準を具体的（キーワード）にして、即時に増隊や支援要請を行える仕組みを整備

・上野原市受援計画（拠点、施設等）の見直し

５消防用水利・資機材

〇水利が不足した場合における消防用水利の確保

・給水ポイント（消火栓、自然水利、貯水池）の水利の選定や仮設水槽等の設置について計画を策定

・ミキサー車やタンク車を保有する民間業者と連携し水利体制を強化

６市役所支援と市災害対策本部機能

〇市災害対策本部との情報共有体制強化

・市災害対策本部から消防本部への連絡調整員の派遣

・各課で分担した後方支援体制の整備（物資・車両等）

７災害時における業務維持体制

〇長時間（期間）対応可能な消防体制の確立

・発災直後から即時、３部制の勤務体制を編成

・上野原市業務継続計画に基づき、活動期間に応じた消防体制を維持

８火災予防

〇自助・共助・公助の連携による防火体制を推進

・林野火災警報発令時には、消防本部による広報（消防車巡回、防災無線、SNS）の防火広報の強化

・林野火災注意報及び林野火災警報の指定期間中における林野火災防災広報の強化

資料１

気象日報（１月８日～２月１２日）

令和8年1月8日

時間	平均		最大瞬間		気温	湿度		気圧		雨量			天気
	風速 (m/s)	風向	風速 (m/s)	風向	(℃)	相対 (%)	実効 (%)	現地 (hPa)	海面 (hPa)	10分最大 (mm)	時間積算 (mm)	日積算 (mm)	
1:00	0.3	西南西	1.5	西北西	-2.9	99.9	87.9	988.5	1012.2	0	0	0	
2:00	0.2	静穏	2	西北西	-3.2	99.9	87.9	987.9	1011.6	0	0	0	
3:00	0.6	西南西	3.3	西	-1.8	99.9	87.9	987.3	1010.8	0	0	0	
4:00	0.5	南西	2.7	西南西	-2	99.9	87.9	986.6	1010.1	0	0	0	
5:00	0.6	西南西	3.3	西北西	-2.4	99.9	87.9	986.7	1010.3	0	0	0	
6:00	0.4	西	1.8	西	-3	99.9	87.9	986.8	1010.4	0	0	0	
7:00	0.1	静穏	1.4	西	-3.1	99.9	87.9	986.6	1010.2	0	0	0	
8:00	0.1	静穏	1	北北東	-2	99.9	87.9	986.8	1010.3	0	0	0	
9:00	0.4	東	1.2	南西	1.5	99.9	87.9	986.1	1009.3	0	0	0	
10:00	0.3	南南西	2.3	南	5.4	81.9	87.9	985.1	1007.9	0	0	0	
11:00	0.8	南南東	2.5	南東	9.9	64.4	87.9	983.8	1006.2	0	0	0	
12:00	2.3	南東	8.6	西南西	12.1	38	87.7	983.1	1005.4	0	0	0	
13:00	3.2	南東	8.9	東南東	10.4	54.7	87.8	983.1	1005.5	0	0	0	
14:00	2.7	東南東	8.6	東南東	10.1	57.4	87.7	983.4	1005.8	0	0	0	
15:00	1.7	南東	8.1	東南東	9.3	59.4	87.7	984.5	1007	0	0	0	
16:00	0.9	南南東	4.1	南東	7.8	62.4	87.6	985.3	1007.9	0	0	0	
17:00	0.6	北東	4.6	南東	7.6	40.2	87.3	986.4	1009.1	0	0	0	
18:00	1.1	東北東	3.9	北西	6.5	35.2	86.6	988.1	1010.9	0	0	0	
19:00	3	西北西	7.5	西	5.4	35.8	85.8	989.2	1012.1	0	0	0	
20:00	2.8	西北西	8	西北西	4.3	39.1	85	990.1	1013.2	0	0	0	
21:00	1.7	北西	7.6	西北西	1.1	60.2	84.4	991	1014.4	0	0	0	
22:00	2.3	北西	8	北西	0.4	63.8	83.9	991.7	1015.2	0	0	0	
23:00	3	北北西	7.3	北西	0.3	58.8	83.5	992	1015.5	0	0	0	
24:00:00	1.8	北北西	5.8	北北西	-1.1	72.4	83.1	992.4	1016	0	0	0	
平均値	1.3	北西			2.8	72.8	83.2	987.1	1010.2				
最高値	4.3	東南東	8.9	東南東	12.5	99.9		992.4	1016	0	0		
起時	'13:47		'12:24		'11:52	'00:51		'23:54	'23:54				
最低値					-3.5	32.7		982.8	1005				
起時					'06:42	'18:15		'11:46	'11:46				
積算値												0	
風向頻度	北	北北東	北東	東北東	東	東南東	南東	南南東	南	南南西	南西	西南西	西
%	0.6	0.5	1.7	1.5	2.7	9.4	12.5	4.8	1.5	1.5	2.7	4.5	8.4
風向頻度	西北西	北西	北北西	静穏									
%	11.6	15.7	2.2	18.2									

令和8年1月9日

時間	平均		最大瞬間		気温	湿度		気圧		雨量			天気
	風速 (m/s)	風向	風速 (m/s)	風向	(℃)	相対 (%)	実効 (%)	現地 (hPa)	海面 (hPa)	10分最大 (mm)	時間積算 (mm)	日積算 (mm)	
1:00	0.5	北	5.1	北北西	-1	71.3	82.8	993	1016.6	0	0	0	
2:00	0.3	西南西	2	西南西	-2.7	81.1	82.5	993.7	1017.5	0	0	0	
3:00	0.4	南	1.8	西北西	-3.7	86.9	82.3	994.3	1018.2	0	0	0	
4:00	0.1	静穏	1.2	西	-4.5	93	82.2	994.6	1018.6	0	0	0	
5:00	0.3	西	1.4	南東	-5.2	92.4	82.1	995.2	1019.2	0	0	0	
6:00	0.2	静穏	1.4	西	-5.7	98	82	996.3	1020.4	0	0	0	
7:00	0.2	静穏	0.8	北北西	-5.8	98.3	82	997.1	1021.2	0	0	0	
8:00	0.2	静穏	1.4	西	-3.6	91.6	82	997.7	1021.6	0	0	0	
9:00	1.1	南西	1.6	南西	0.5	69.1	81.7	997.7	1021.3	0	0	0	
10:00	0.4	北東	2.1	南南東	4.1	47.7	81.3	997.4	1020.7	0	0	0	
11:00	0.6	南	3.6	南南東	7.2	35.2	80.9	996.3	1019.2	0	0	0	
12:00	2.2	東南東	4.3	東南東	8.3	33	80.7	995.3	1018.1	0	0	0	
13:00	1.6	東南東	5	東南東	9.3	39.1	80.5	994.8	1017.5	0	0	0	
14:00	2.5	東南東	7	東南東	9.1	39.7	80.2	994.9	1017.7	0	0	0	
15:00	2.9	東	6.6	東南東	9	49.9	80	995.3	1018.1	0	0	0	
16:00	2.1	東南東	6.5	東南東	8	67.7	80	995.7	1018.6	0	0	0	
17:00	0.1	静穏	3.5	南	5.6	80.2	80.1	996.4	1019.5	0	0	0	
18:00	0.5	西南西	2.4	西	2.5	90.2	80.2	997.3	1020.7	0	0	0	
19:00	0.1	静穏	1.9	西南西	1.1	96.3	80.4	997.7	1021.2	0	0	0	
20:00	0.1	静穏	1.2	西	-0.2	98.8	80.6	998.1	1021.8	0	0	0	
21:00	0.1	静穏	1.2	西北西	-0.7	99.9	80.8	998.5	1022.2	0	0	0	
22:00	0.1	静穏	1.1	北北西	-1.3	99.9	80.9	998.7	1022.5	0	0	0	
23:00	0.4	北西	2	西南西	-1.7	99.9	81.1	998.5	1022.3	0	0	0	
24:00:00	0.4	西	2.6	西北西	-1.5	99.9	81.2	998.1	1021.9	0	0	0	
平均値	0.8	東南東			1.1	77	81.2	996.2	1019.7				
最高値	3.7	東南東	7	東南東	9.6	99.9		998.8	1022.6	0	0		
起時	'13:53		'13:50		'13:09	'23:52		'22:08	'22:08				
最低値					-6.1	32.4		992.3	1015.9				
起時					'07:04	'11:59		'00:01	'00:01				
積算値												0	
風向頻度	北	北北東	北東	東北東	東	東南東	南東	南南東	南	南南西	南西	西南西	西
%	1.3	0.5	1.1	0.3	2	20.2	2.5	1.8	2	3.8	4	8.3	9.6
風向頻度	西北西	北西	北北西	静穏									
%	3.4	1.3	3.8	34.1									

資料1

令和8年1月10日

時間	平均		最大瞬間		気温	湿度		気圧		雨量			天気
	風速 (m/s)	風向	風速 (m/s)	風向	(℃)	相対 (%)	実効 (%)	現地 (hPa)	海面 (hPa)	10分最大 (mm)	時間積算 (mm)	日積算 (mm)	
1:00	0.2	静穏	1.2	西北西	-2.1	99.9	81.3	997.7	1021.5	0	0	0	
2:00	0.2	静穏	1.1	西南西	-2.7	99.9	81.4	998	1021.9	0	0	0	
3:00	0.2	静穏	1	西	-3.6	99.9	81.5	997.7	1021.6	0	0	0	
4:00	0.2	静穏	0.9	北北西	-4	99.9	81.5	997.3	1021.3	0	0	0	
5:00	0.1	静穏	1.5	西北西	-4.3	99.9	81.6	997	1021	0	0	0	
6:00	0.3	北北西	1.4	南	-4.5	99.9	81.5	997.2	1021.2	0	0	0	
7:00	0.1	静穏	1.1	西北西	-4.5	99.9	81.6	996.9	1020.9	0	0	0	
8:00	0.2	静穏	1.1	南西	-3.2	99.9	81.6	996.4	1020.3	0	0	0	
9:00	0.2	静穏	2.3	南東	1.1	99.9	81.7	995.7	1019.2	0	0	0	
10:00	0.3	南南西	1.3	南	4.8	86.1	81.8	994.3	1017.4	0	0	0	
11:00	1.1	南南東	2.4	南東	7.5	72.2	82.1	992.1	1014.9	0	0	0	
12:00	0.9	東南東	4.4	南東	10.1	61.6	82.3	990.3	1012.9	0	0	0	
13:00	2.1	南東	5.4	南南東	13.1	40	82.3	988.3	1010.6	0	0	0	
14:00	4.2	北西	10.9	北西	15.7	20.5	81.9	987.6	1009.6	0	0	0	
15:00	5.2	北北西	11.3	北北西	15.3	28.8	81.5	987.5	1009.5	0	0	0	
16:00	1.9	西南西	8.8	北北西	13.3	49.7	81.2	987.6	1009.9	0	0	0	
17:00	0.6	南	7.2	西南西	11	54.7	81	987.7	1010.1	0	0	0	
18:00	0.9	東	3.3	東	11.8	56.3	80.8	988.4	1010.8	0	0	0	
19:00	0.5	南西	2.8	東南東	10.2	60	80.4	988.3	1010.8	0	0	0	
20:00	0.5	西北西	1.6	西南西	6.1	77.4	80.3	987.7	1010.5	0	0	0	
21:00	1.1	西北西	4	西	5.9	79.9	80.2	986.2	1009	0	0	0	
22:00	0.9	西	5.2	西北西	5.9	85.5	80	985.3	1008.1	0	0	0	
23:00	0.9	西北西	3.4	西北西	6.4	88.3	80	984.1	1006.8	0	0	0	
24:00:00	0.7	西	4.5	北西	6.8	87.2	79.9	983.3	1006	0	0	0	
平均値	0.9	西			4.6	77.7	80	991.6	1014.7				
最高値	5.5	北北西	11.3	北北西	15.8	99.9		998.1	1021.9	0	0		
起時	'14:47		'14:34		'13:47	'07:38		'00:01	'00:01				
最低値					-4.7	18.8		983.3	1005.9				
起時					'06:06	'13:37		'23:42	'23:43				
積算値												0	
風向頻度	北	北北東	北東	東北東	東	東南東	南東	南南東	南	南南西	南西	西南西	西
%	1.5	1.1	0.7	1.1	1.5	2.3	9.2	4	2.6	3.1	5.7	6.7	10.2
風向頻度	西北西	北西	北北西	静穏									
%	6.5	5.7	5.6	32.5									

令和8年1月11日

時間	平均		最大瞬間		気温	湿度		気圧		雨量			天気
	風速 (m/s)	風向	風速 (m/s)	風向	(℃)	相対 (%)	実効 (%)	現地 (hPa)	海面 (hPa)	10分最大 (mm)	時間積算 (mm)	日積算 (mm)	
1:00	0.8	南西	2.7	西	6.6	87.2	79.9	982.8	1005.5	0	0	0	
2:00	0.9	南西	3.8	南南東	6.7	82.7	79.7	982	1004.7	0	0	0	
3:00	1.2	南南東	2.6	南西	7.8	79.1	79.5	980.9	1003.4	0	0	0	
4:00	1.4	西北西	7.2	南東	8.4	71.9	79.2	979.8	1002.3	0	0	0	
5:00	0.8	西	3.5	西	6.9	80.5	79	979.2	1001.8	0	0	0	
6:00	0.9	北西	3.4	東北東	6.6	82.2	78.7	978.6	1001.2	0	0	0	
7:00	1	西	4.5	西	6.6	82.5	78.5	977.8	1000.4	0	0	0	
8:00	0.9	西北西	3.6	西南西	7.5	80.8	78.3	976.9	999.4	0	0	0	
9:00	5.9	北西	14.9	北西	14.1	35	77.6	976.3	998.2	0	0	0	
10:00	4.7	北北西	16.4	北北西	14.9	30.2	76.9	975.8	997.6	0	0	0	
11:00	5.3	西北西	14.7	北西	14.7	30	76.5	974.7	996.5	0	0	0	
12:00	6.7	北西	19.2	西北西	13.8	24.7	76.2	974.2	996.1	0	0	0	
13:00	7.3	北西	17.9	西北西	11.9	19.9	75.8	973.6	995.7	0	0	0	
14:00	5.4	北西	19.5	北西	9.6	28.3	75.6	975.6	997.9	0	0	0	
15:00	4.2	西北西	18.2	北西	7	39.1	75.4	977.5	1000	0	0	0	
16:00	4.9	西北西	15.3	北西	6.2	32.4	75.2	979	1001.6	0	0	0	
17:00	3.9	北西	16.4	西北西	5.4	31.1	74.7	980.7	1003.4	0	0	0	
18:00	4.2	西北西	13.8	北西	4.8	30.2	74.3	982.5	1005.3	0	0	0	
19:00	3.8	北西	11.9	北西	4.2	27.7	73.6	983.8	1006.7	0	0	0	
20:00	3.9	北西	13.5	西北西	3.9	28.3	73	984.8	1007.8	0	0	0	
21:00	2.8	北西	9	北西	3.3	31.9	72.3	985.6	1008.7	0	0	0	
22:00	2.4	西	10.5	西	3	34.1	71.6	986.6	1009.7	0	0	0	
23:00	0.4	西南西	5.9	西	0.5	47.5	71	987.2	1010.5	0	0	0	
24:00:00	0.8	西	3.2	北	-0.4	56.1	70.5	987.7	1011.1	0	0	0	
平均値	2.9	西北西			7.5	48.8	70.6	980	1002.6				
最高値	8.1	北西	19.5	北西	15.3	91.9		987.7	1011.2	0	0		
起時	'13:07		'13:07		'10:45	'00:28		'23:54	'23:55				
最低値					-0.7	17.4		973.1	995				
起時					'23:50	'12:48		'12:35	'12:35				
積算値												0	
風向頻度	北	北北東	北東	東北東	東	東南東	南東	南南東	南	南南西	南西	西南西	西
%	2.4	0.3	0.2	0.3	0.3	0.4	1.7	1.4	2	1.8	2.8	6	14.3
風向頻度	西北西	北西	北北西	静穏									
%	30	27.1	8.1	0.9									

資料1

令和8年1月12日

時間	平均		最大瞬間		気温	湿度		気圧		雨量			天気
	風速	風向	風速	風向		相対	実効	現地	海面	10分最大	時間積算	日積算	
	(m/s)		(m/s)		(℃)	(%)	(%)	(hPa)	(hPa)	(mm)	(mm)	(mm)	
1:00	0.8	西北西	3.4	西北西	-1.8	63.6	70.1	988.3	1011.9	0	0	0	
2:00	2.2	北西	8.6	西北西	2.2	36.3	69.5	988.9	1012.1	0	0	0	
3:00	2.3	西北西	7.5	西北西	2	36.3	68.8	989	1012.3	0	0	0	
4:00	2.8	北北西	8.3	西北西	1.8	36.3	68.2	989.3	1012.6	0	0	0	
5:00	0.7	東	6.1	北北西	-0.2	50.5	67.6	990.5	1014	0	0	0	
6:00	0.2	静穏	2.2	東北東	-2.3	65	67.1	991.5	1015.2	0	0	0	
7:00	0.2	静穏	1.5	北北西	-3.4	72.2	66.8	992.6	1016.4	0	0	0	
8:00	0.3	北北東	1.3	東南東	-1.9	69.1	66.6	993.2	1016.9	0	0	0	
9:00	1	東南東	2.6	東	1.4	56.9	66.4	993.5	1016.9	0	0	0	
10:00	0.9	南東	2.4	南東	4.8	35.8	66	993.4	1016.5	0	0	0	
11:00	1.3	南東	3.8	東南東	6	31.3	65.7	992.7	1015.7	0	0	0	
12:00	1.5	東	4.2	東	6.9	32.2	65.6	991.4	1014.3	0	0	0	
13:00	2.3	東南東	5.5	東	7.7	34.1	65.5	990.4	1013.2	0	0	0	
14:00	2.6	東南東	6.4	東南東	7.8	38.3	65.4	990.3	1013.1	0	0	0	
15:00	3	東南東	6.2	東南東	7.5	45	65.4	990.3	1013.1	0	0	0	
16:00	1.7	東南東	5.8	東南東	6.6	49.1	65.4	990.5	1013.4	0	0	0	
17:00	0.3	西南西	3.5	南東	4.1	61.3	65.4	991.1	1014.2	0	0	0	
18:00	0.8	西南西	2.5	西南西	1.7	74.4	65.6	991.2	1014.5	0	0	0	
19:00	0.8	西	2.1	西南西	-0.2	82.5	65.7	991.8	1015.3	0	0	0	
20:00	0.5	西南西	1.6	西南西	-0.8	87.4	66	991.8	1015.4	0	0	0	
21:00	0.2	静穏	1.5	西北西	-1.5	92.2	66.3	991.6	1015.2	0	0	0	
22:00	0.1	静穏	1.4	西南西	-2	94.7	66.5	991.7	1015.4	0	0	0	
23:00	0.1	静穏	1	西北西	-3	97.5	66.8	991.4	1015.1	0	0	0	
24:00:00	0	静穏	1.2	西北西	-3	98.6	67	990.9	1014.6	0	0	0	
平均値	1	東南東			1.7	59	67	991	1014.3				
最高値	3.4	東南東	8.6	西北西	8.2	99.1		993.6	1017.2	0	0		
起時	'14:16		'01:46		'14:04	'23:58		'08:22	'08:22				
最低値					-4	30.8		987.7	1011.1				
起時					'07:07	'10:58		'00:02	'00:03				
積算値												0	
風向頻度	北	北北東	北東	東北東	東	東南東	南東	南南東	南	南南西	南西	西南西	西
%	0.3	0.2	0.1	0.9	2.7	19.7	6.3	2.8	1.3	0.9	3.3	10.2	8.6
風向頻度	西北西	北西	北北西	静穏									
%	13.1	5.5	2.2	21.9									

令和8年1月13日

時間	平均		最大瞬間		気温	湿度		気圧		雨量			天気
	風速	風向	風速	風向		相対	実効	現地	海面	10分最大	時間積算	日積算	
	(m/s)		(m/s)		(℃)	(%)	(%)	(hPa)	(hPa)	(mm)	(mm)	(mm)	
1:00	0.1	静穏	1.6	西北西	-3.5	99.7	67.2	990.8	1014.6	0	0	0	
2:00	0.2	静穏	1.5	西北西	-4.2	99.9	67.5	990.1	1013.9	0	0	0	
3:00	0.1	静穏	1.9	北西	-4	99.9	67.8	989.2	1013	0	0	0	
4:00	0.1	静穏	1.7	西北西	-4.8	99.9	68.2	988.3	1012.1	0	0	0	
5:00	0.2	静穏	1.1	西	-5	99.9	68.5	988.3	1012.1	0	0	0	
6:00	0.1	静穏	1.8	北西	-5.3	99.9	68.6	988.1	1012	0	0	0	
7:00	0.2	静穏	1.4	北西	-5.2	99.9	68.8	987.5	1011.3	0	0	0	
8:00	0.3	南南西	1	南南西	-3.5	99.9	69	986.7	1010.4	0	0	0	
9:00	0.2	静穏	1	南西	0.4	92.2	69.3	985.7	1009	0	0	0	
10:00	1.1	南南東	3.1	南	7.4	69.9	69.5	984.1	1006.7	0	0	0	
11:00	5.1	北西	13.2	北北西	14	47.5	69.5	982.4	1004.5	0	0	0	
12:00	2.9	北北西	13.8	北西	14.3	47.4	69.6	981.4	1003.4	0	0	0	
13:00	3	北西	11.6	北西	14.6	48.3	69.7	980.7	1002.6	0	0	0	
14:00	1.9	南東	10.8	北西	13.6	55.8	69.9	979.7	1001.8	0	0	0	
15:00	1.3	東北東	7.7	東南東	14.3	53	70	978.9	1000.9	0	0	0	
16:00	2.5	北西	7.1	北西	14.2	41.1	69.9	979	1001	0	0	0	
17:00	2.9	西北西	9	西北西	13.1	37.5	69.7	979.5	1001.6	0	0	0	
18:00	3.7	北西	11.6	西北西	12.2	38.3	69.5	979.5	1001.7	0	0	0	
19:00	4.3	北西	9.9	北西	11.4	37.4	69	980.8	1003.1	0	0	0	
20:00	3.4	西北西	12.3	西北西	10.8	40.8	68.7	981.5	1003.8	0	0	0	
21:00	3.3	北西	11.8	北西	9.8	46.6	68.3	982.1	1004.5	0	0	0	
22:00	2.2	北西	6.8	北西	8.3	49.7	67.9	982.8	1005.3	0	0	0	
23:00	0.7	西	4.6	北西	4.8	64.1	67.6	983.1	1005.9	0	0	0	
24:00:00	0.3	西南西	1.5	南西	2.6	77.5	67.4	983.4	1006.5	0	0	0	
平均値	1.8	北西			5.3	68.8	67.5	984	1006.8				
最高値	6.4	北西	13.8	北西	15.3	99.9		991.1	1014.9	0	0		
起時	'11:20		'11:16		'15:12	'05:51		'00:02	'00:02				
最低値					-5.4	36.1		978.7	1000.6				
起時					'06:55	'19:21		'15:02	'15:02				
積算値												0	
風向頻度	北	北北東	北東	東北東	東	東南東	南東	南南東	南	南南西	南西	西南西	西
%	0.4	0.3	0.4	0.3	0.9	2	2.6	1.7	1.4	0.9	1.5	3.1	4.5
風向頻度	西北西	北西	北北西	静穏									
%	12.4	30.7	7.2	29.7									

資料１

令和8年1月14日

時間	平均		最大瞬間		気温	湿度		気圧		雨量			天気
	風速	風向	風速	風向		相対	実効	現地	海面	10分最大	時間積算	日積算	
	(m/s)		(m/s)		(℃)	(%)	(%)	(hPa)	(hPa)	(mm)	(mm)	(mm)	
1:00	0.2	静穏	1.4	西	0.2	85.5	67.4	984.1	1007.4	0	0	0	
2:00	0.1	静穏	1.3	西南西	-0.5	91.6	67.4	984.9	1008.3	0	0	0	
3:00	0.1	静穏	1.4	西南西	-1.1	94.4	67.5	985.5	1008.9	0	0	0	
4:00	0.9	南	3.8	北東	-1	94.4	67.8	986	1009.4	0	0	0	
5:00	0.1	静穏	2	南南東	-2	97.5	67.9	987.1	1010.7	0	0	0	
6:00	0.3	南東	1.3	西南西	-2.7	99.1	68	988	1011.6	0	0	0	
7:00	0.5	北東	2.5	東北東	-2.6	99.9	68.1	988.5	1012.1	0	0	0	
8:00	0.8	南西	2.6	北北西	0.1	93.3	68.2	989.3	1012.7	0	0	0	
9:00	0.7	南南東	1.8	南南西	4.5	73.8	68.3	989.4	1012.5	0	0	0	
10:00	2	東南東	5.7	東南東	9.6	38.3	68.1	989.2	1011.8	0	0	0	
11:00	1.6	南東	7.5	南東	9.9	48	68	989	1011.6	0	0	0	
12:00	2.9	南東	8.7	東南東	9.3	50.2	68.1	989	1011.6	0	0	0	
13:00	2.5	東南東	7.4	東南東	9.7	47.5	68.2	989	1011.6	0	0	0	
14:00	3	東南東	6.4	東南東	9.9	45.5	68.2	989.2	1011.8	0	0	0	
15:00	3.1	東南東	6.7	東南東	9.9	44.7	68.2	989.9	1012.5	0	0	0	
16:00	1.3	南南東	5.5	東南東	8.7	50	68.1	991.2	1013.9	0	0	0	
17:00	1.2	南東	5	東南東	6.9	53.8	68.2	992.4	1015.3	0	0	0	
18:00	0.6	西南西	2.8	南	3.9	68.6	68.3	994	1017.2	0	0	0	
19:00	0.6	西南西	2.2	西南西	1.9	77.2	68.4	995	1018.4	0	0	0	
20:00	0.5	南南東	2	南西	0.5	84.7	68.7	995.5	1019	0	0	0	
21:00	0.7	北東	2.4	北	-0.2	86.9	68.9	996.1	1019.7	0	0	0	
22:00	0.4	東北東	3.3	西	-0.7	89.9	69.1	996.5	1020.2	0	0	0	
23:00	0.1	静穏	1.4	西	-1.6	93.3	69.4	996.6	1020.3	0	0	0	
24:00:00	0.2	静穏	2	西北西	-2.5	98.3	69.5	996.6	1020.4	0	0	0	
平均値	1	東南東			3	74.7	69.6	990.2	1013.4				
最高値	4	東南東	8.7	東南東	10.4	99.9		997	1020.8	0	0		
起時	'12:08		'11:41		'13:51	'06:50		'23:28	'23:28				
最低値					-3.4	33.8		983.4	1006.5				
起時					'06:45	'10:10		'00:01	'00:01				
積算値												0	
風向頻度	北	北北東	北東	東北東	東	東南東	南東	南南東	南	南南西	南西	西南西	西
%	1.2	1.5	2.3	2.1	2.9	19.4	9	6.1	4.7	3.9	5.9	10.9	6
風向頻度	西北西	北西	北北西	静穏									
%	3.8	1.7	0.9	17.7									

令和8年1月15日

時間	平均		最大瞬間		気温	湿度		気圧		雨量			天気
	風速	風向	風速	風向		相対	実効	現地	海面	10分最大	時間積算	日積算	
	(m/s)		(m/s)		(℃)	(%)	(%)	(hPa)	(hPa)	(mm)	(mm)	(mm)	
1:00	0.1	静穏	1.1	西北西	-2.8	99.9	69.8	997.3	1021.2	0	0	0	
2:00	0.2	静穏	1	北西	-3.6	99.9	69.9	997.6	1021.5	0	0	0	
3:00	0.1	静穏	1.1	西	-3.6	99.9	70.1	997.7	1021.6	0	0	0	
4:00	0.2	静穏	1.2	北西	-3.6	99.9	70.3	997.6	1021.5	0	0	0	
5:00	0.3	西北西	1	西南西	-4.5	99.9	70.4	998.1	1022.1	0	0	0	
6:00	0.2	静穏	1.1	西北西	-4.5	99.9	70.5	997.7	1021.7	0	0	0	
7:00	0.2	静穏	1.2	北西	-4.5	99.9	70.6	998.3	1022.3	0	0	0	
8:00	0.2	静穏	1	西南西	-2.7	98	70.7	998.3	1022.2	0	0	0	
9:00	0.2	静穏	1	南南西	1.4	80.8	70.9	997.9	1021.4	0	0	0	
10:00	0.1	静穏	1.5	南西	4.1	71.6	71.1	997.3	1020.6	0	0	0	
11:00	0.8	南南東	2	東南東	7.3	63.6	71.3	995	1017.9	0	0	0	
12:00	1.7	東南東	3.7	東南東	9.3	55	71.4	993.5	1016.2	0	0	0	
13:00	2.3	東南東	4.3	東南東	9.9	50.8	71.5	992.3	1014.9	0	0	0	
14:00	2	東南東	5.9	東南東	10	54.4	71.6	991.7	1014.3	0	0	0	
15:00	1.1	南	3.9	東南東	9.5	64.9	71.8	991.2	1013.8	0	0	0	
16:00	1	西南西	2.5	南南東	7.9	73	72	990.7	1013.5	0	0	0	
17:00	0.5	西南西	2.3	西南西	5.5	82.7	72.4	991.1	1014.1	0	0	0	
18:00	0.5	南西	1.6	南南西	3.4	92.7	72.8	991.3	1014.5	0	0	0	
19:00	0.4	西	1.9	南	1.8	97.7	73.2	991.3	1014.6	0	0	0	
20:00	0.2	静穏	1.6	西北西	0.5	99.4	73.6	991	1014.4	0	0	0	
21:00	0.1	静穏	1.8	西南西	0.5	99.9	74	990.7	1014.1	0	0	0	
22:00	0.2	静穏	1.2	東南東	-0.2	99.9	74.2	990.1	1013.6	0	0	0	
23:00	0.2	静穏	1.7	西南西	-0.4	99.9	74.5	989.8	1013.3	0	0	0	
24:00:00	0.5	西北西	1.5	西北西	0.1	99.9	74.6	988.8	1012.2	0	0	0	
平均値	0.5	東南東			1.6	86.9	74.7	994.1	1017.5				
最高値	3.1	東南東	5.9	東南東	10.3	99.9		998.5	1022.6	0	0		
起時	'13:36		'13:36		'12:40	'23:48		'06:40	'06:40				
最低値					-4.7	50.2		988.8	1012.2				
起時					'06:39	'13:07		'23:55	'23:55				
積算値												0	
風向頻度	北	北北東	北東	東北東	東	東南東	南東	南南東	南	南南西	南西	西南西	西
%	0.2	0.2	0	0	0.8	12.6	4.9	4.9	1.6	1.4	5.2	10.2	6.2
風向頻度	西北西	北西	北北西	静穏									
%	5	1.5	0.4	44.9									

資料１

令和8年1月16日

時間	平均		最大瞬間		気温	湿度		気圧		雨量			天気
	風速	風向	風速	風向		相対	実効	現地	海面	10分最大	時間積算	日積算	
	(m/s)		(m/s)		(℃)	(%)	(%)	(hPa)	(hPa)	(mm)	(mm)	(mm)	
1:00	0.2	静穏	1.6	東	0	99.9	74.9	988.6	1012	0	0	0	
2:00	0.3	西南西	1.7	南	-0.7	99.9	74.9	988.6	1012.1	0	0	0	
3:00	0.2	静穏	1.5	西	-1	99.9	75.1	989.2	1012.7	0	0	0	
4:00	0.4	西北西	1.2	南	-0.8	99.9	75.2	989.2	1012.7	0	0	0	
5:00	0	静穏	1.4	南西	-1.1	99.9	75.3	989.2	1012.7	0	0	0	
6:00	0.3	西北西	1.6	西北西	-1.7	99.9	75.3	989.6	1013.2	0	0	0	
7:00	0.7	東	1.6	西	-1.4	99.9	75.4	989.9	1013.5	0	0	0	
8:00	0.7	北東	1.9	南東	-0.2	99.9	75.5	990.3	1013.8	0	0	0	
9:00	0.8	東	2.2	西南西	4.8	99.9	75.7	990.6	1013.6	0	0	0	
10:00	0.6	西南西	2.7	東南東	10.4	82.7	76.1	990.4	1013	0	0	0	
11:00	1.9	南東	6.2	南東	14.5	59.1	76.2	989.6	1011.8	0	0	0	
12:00	2.7	東南東	7.2	東南東	15.6	52.7	76.3	989.2	1011.2	0	0	0	
13:00	3.2	東南東	7.6	東南東	15.6	53.3	76.3	989.2	1011.2	0	0	0	
14:00	3.2	東南東	8.1	東南東	15.8	51.3	76.4	989.8	1011.8	0	0	0	
15:00	2.9	東南東	5.6	東南東	15.8	50.8	76.4	990.2	1012.2	0	0	0	
16:00	1	南東	5.1	東南東	14.2	57.2	76.4	990.9	1013.2	0	0	0	
17:00	1.2	西南西	2.8	南東	10.3	73.3	76.5	991.6	1014.2	0	0	0	
18:00	0.3	西南西	2.2	西南西	7.8	84.4	76.7	993	1015.8	0	0	0	
19:00	0.8	西	3.2	北北西	6.5	89.1	76.8	994	1017	0	0	0	
20:00	0.2	静穏	2.3	西	4.3	93.3	77	994.2	1017.4	0	0	0	
21:00	0.5	西南西	1.7	西	3	95.5	77.2	994.6	1017.9	0	0	0	
22:00	0.2	静穏	1.6	西	1.4	99.7	77.3	994.8	1018.2	0	0	0	
23:00	0.2	静穏	1.2	南東	0.5	99.9	77.5	994.7	1018.2	0	0	0	
24:00:00	0.1	静穏	1.8	西	0	99.9	77.6	994.6	1018.2	0	0	0	
平均値	0.9	東南東			5.5	85.4	77.7	990.9	1013.9				
最高値	4.3	東南東	8.1	東南東	16.3	99.9		994.8	1018.4	0	0		
起時	'13:14		'13:10		'14:31	'07:23		'21:06	'23:36				
最低値					-2	49.9		988.4	1011				
起時					'06:17	'14:34		'01:23	'12:22				
積算値												0	
風向頻度	北	北北東	北東	東北東	東	東南東	南東	南南東	南	南南西	南西	西南西	西
%	0.5	0.7	0.8	1.4	3.4	20	7.7	2.7	3.4	2.9	5.1	12.7	9.8
風向頻度	西北西	北西	北北西	静穏									
%	3.6	1.5	1	22.8									

令和8年1月17日

時間	平均		最大瞬間		気温	湿度		気圧		雨量			天気
	風速	風向	風速	風向		相対	実効	現地	海面	10分最大	時間積算	日積算	
	(m/s)		(m/s)		(℃)	(%)	(%)	(hPa)	(hPa)	(mm)	(mm)	(mm)	
1:00	0.2	静穏	1.4	東	-0.6	99.9	77.8	994.6	1018.2	0	0	0	
2:00	0.2	静穏	1.6	西南西	-0.9	99.9	77.8	994.5	1018.1	0	0	0	
3:00	0.3	北西	1.4	西	-1.4	99.9	78	993.9	1017.6	0	0	0	
4:00	0.1	静穏	1.1	西北西	-2.1	99.9	78	993.4	1017.1	0	0	0	
5:00	0.2	静穏	1.2	北西	-2.1	99.9	78.1	993.4	1017.1	0	0	0	
6:00	0.3	西南西	1	西	-2.3	99.9	78.1	993.3	1017	0	0	0	
7:00	0.1	静穏	0.9	北北西	-2.5	99.9	78.2	993.1	1016.8	0	0	0	
8:00	0.5	西南西	1.3	西北西	-1	99.9	78.2	993.3	1016.9	0	0	0	
9:00	0.3	西	0.9	西南西	2.7	95.5	78.4	993.3	1016.6	0	0	0	
10:00	0.6	南東	1.4	西南西	7.2	77.4	78.5	992.7	1015.6	0	0	0	
11:00	0.3	南南西	2.2	南南東	11.2	66.1	78.7	990.9	1013.4	0	0	0	
12:00	1.7	南東	3.9	南東	13.4	59.7	78.8	989.2	1011.5	0	0	0	
13:00	4.5	東南東	8.5	東南東	13.9	59.7	78.9	988.3	1010.5	0	0	0	
14:00	3.2	東南東	7.7	東南東	14.1	57.5	79	988.6	1010.8	0	0	0	
15:00	1.2	南南東	6.1	東南東	14.9	55.8	79.1	988.7	1010.8	0	0	0	
16:00	0.6	南南西	2.8	南南東	12.8	64.7	79.2	989.5	1011.8	0	0	0	
17:00	0.9	西南西	3.2	西南西	9.6	78.3	79.4	990.3	1012.9	0	0	0	
18:00	0.5	西南西	2.6	西	6.5	91.1	79.6	991.2	1014.1	0	0	0	
19:00	0.3	西南西	1.7	西	4.7	97.4	79.7	992.3	1015.4	0	0	0	
20:00	0.5	南西	2	西南西	3.6	98.6	80	992.7	1015.9	0	0	0	
21:00	0.6	西	2.5	南西	2.4	99.9	80.2	993.3	1016.6	0	0	0	
22:00	0.6	南西	2.7	北北西	1.5	99.9	80.3	994.2	1017.6	0	0	0	
23:00	1	東	4.9	東南東	1.8	99.9	80.4	993.8	1017.2	0	0	0	
24:00:00	0.6	西	2.9	南南東	0.7	99.9	80.5	994.1	1017.6	0	0	0	
平均値	0.7	東南東			4.4	87.8	80.6	992.2	1015.3				
最高値	4.6	東南東	8.5	東南東	15	99.9		994.7	1018.3	0	0		
起時	'13:01		'13:00		'14:57	'05:54		'00:19	'00:19				
最低値					-3	54.7		988.3	1010.5				
起時					'06:47	'14:50		'13:00	'13:00				
積算値												0	
風向頻度	北	北北東	北東	東北東	東	東南東	南東	南南東	南	南南西	南西	西南西	西
%	0.4	0.7	0.8	1.6	2	14.3	5.6	3.8	3.4	3.7	7	10.2	9.3
風向頻度	西北西	北西	北北西	静穏									
%	3.9	2.4	0.4	30.5									

資料1

令和8年1月18日

時間	平均		最大瞬間		気温	湿度		気圧		雨量			天気
	風速	風向	風速	風向		相対	実効	現地	海面	10分最大	時間積算	日積算	
	(m/s)		(m/s)		(℃)	(%)	(%)	(hPa)	(hPa)	(mm)	(mm)	(mm)	
1:00	0.5	西南西	2.2	南西	-0.2	99.9	80.6	994.2	1017.8	0	0	0	
2:00	0.2	静穏	1.1	東北東	-0.8	99.9	80.6	994.7	1018.3	0	0	0	
3:00	0.3	北北東	1.7	西南西	-1.6	99.9	80.8	994.8	1018.5	0	0	0	
4:00	0.3	北西	1.3	北西	-2.1	99.9	80.8	995.1	1018.9	0	0	0	
5:00	0.2	静穏	1.2	西	-2.4	99.9	80.8	995.9	1019.7	0	0	0	
6:00	0.2	静穏	1.4	西北西	-2.8	99.9	80.8	996.5	1020.3	0	0	0	
7:00	0	静穏	1	西北西	-2.9	99.9	80.9	997	1020.9	0	0	0	
8:00	0	静穏	1	北西	-1.3	99.9	80.9	997.9	1021.6	0	0	0	
9:00	0.2	静穏	0.8	南	2.3	99.7	81.1	998.3	1021.7	0	0	0	
10:00	0.4	南東	2.1	南東	6.1	80.5	81.2	998	1021.1	0	0	0	
11:00	1.5	南東	4	南東	9.6	72.7	81.4	997.5	1020.3	0	0	0	
12:00	3	東南東	6.5	東南東	10.8	62.2	81.5	996.3	1019	0	0	0	
13:00	3.3	東南東	7.4	東南東	11.1	59.9	81.6	995.9	1018.5	0	0	0	
14:00	3.5	東南東	7.2	東南東	11.5	57.5	81.7	996.1	1018.7	0	0	0	
15:00	2.6	東南東	6.8	東南東	11.5	56.9	81.8	996.3	1018.9	0	0	0	
16:00	1	南東	5.4	東南東	10.5	60	81.8	996.7	1019.4	0	0	0	
17:00	1.1	南西	2	南南東	7.8	72.2	81.9	997	1019.9	0	0	0	
18:00	0.4	西	2	西南西	5.3	84.7	82	997.9	1021	0	0	0	
19:00	0.4	南	1.7	西	4.2	89.4	82	998.8	1022.1	0	0	0	
20:00	0.3	南西	1.8	西北西	4.4	90.2	82.1	999.2	1022.5	0	0	0	
21:00	0.4	西	3	東	5	89.7	82.1	999.7	1022.9	0	0	0	
22:00	0.2	静穏	1.3	西	4.8	91.1	82	999.6	1022.8	0	0	0	
23:00	0.4	西北西	1.3	北北西	4.8	92.5	82	999.6	1022.8	0	0	0	
24:00:00	0.2	静穏	0.8	南東	5	92.5	82	999.2	1022.4	0	0	0	
平均値	0.9	東南東			4.1	86.1	82.1	997	1020.3				
最高値	4.3	東南東	7.4	東南東	11.7	99.9		999.8	1023	0	0		
起時	'13:17		'12:30		'13:23	'05:57		'20:18	'20:18				
最低値					-3.2	56.9		994	1017.5				
起時					'06:31	'14:36		'00:09	'00:09				
積算値												0	
風向頻度	北	北北東	北東	東北東	東	東南東	南東	南南東	南	南南西	南西	西南西	西
%	0.4	0.3	0.4	0.2	1.6	22.3	6.3	5.2	1.2	1	2.4	8.9	7
風向頻度	西北西	北西	北北西	静穏									
%	3.1	2.6	0.9	36.2									

令和8年1月19日

時間	平均		最大瞬間		気温	湿度		気圧		雨量			天気
	風速	風向	風速	風向		相対	実効	現地	海面	10分最大	時間積算	日積算	
	(m/s)		(m/s)		(℃)	(%)	(%)	(hPa)	(hPa)	(mm)	(mm)	(mm)	
1:00	0.1	静穏	1.1	北西	5	93.3	82	999.5	1022.7	0	0	0	
2:00	0.2	静穏	1.2	西	4.8	95	81.9	999.2	1022.4	0	0	0	
3:00	0.2	静穏	1.3	北	4.8	97.7	82	999	1022.2	0	0	0	
4:00	0.3	西南西	1	南西	3.9	99.9	82	998.1	1021.4	0	0	0	
5:00	0.2	静穏	1.7	西	3.5	99.9	82	998.1	1021.4	0	0	0	
6:00	0.1	静穏	1.1	南南東	1.9	99.9	82	997.9	1021.4	0	0	0	
7:00	0.2	静穏	1.7	西	1	99.9	82.1	997.9	1021.4	0	0	0	
8:00	0.1	静穏	1.4	東北東	2.3	99.9	82.1	997.6	1021	0	0	0	
9:00	0.5	東	1.4	南南西	5.3	97.4	82.2	996.7	1019.8	0	0	0	
10:00	0.5	北北東	1.8	東	7.8	85	82.3	996.3	1019.2	0	0	0	
11:00	0.8	東南東	2.7	南東	10.3	78.6	82.5	994.2	1016.8	0	0	0	
12:00	1.4	南東	4.8	東南東	12.2	73	82.6	991.8	1014.2	0	0	0	
13:00	2.7	東南東	5.3	東南東	13	70.5	82.8	990.2	1012.5	0	0	0	
14:00	2.1	東南東	5.5	東南東	13.8	69.7	83.1	989.2	1011.5	0	0	0	
15:00	2.7	東南東	6	東南東	13.4	72.2	83.3	988.8	1011.1	0	0	0	
16:00	1.2	南東	5.5	南東	12.4	79.1	83.5	988.6	1011	0	0	0	
17:00	0.7	南西	2.3	東南東	10.2	87.4	83.8	988.3	1010.8	0	0	0	
18:00	1	西南西	2.2	西南西	7.7	97.7	84.1	987.9	1010.6	0	0	0	
19:00	0.1	静穏	2.1	西南西	5.9	99.9	84.2	987.5	1010.3	0	0	0	
20:00	0.4	西南西	2.1	西南西	5.4	99.9	84.4	987.3	1010.2	0	0	0	
21:00	0.4	西	2.3	西南西	4.6	99.9	84.5	987	1009.9	0	0	0	
22:00	0.2	静穏	1.2	西南西	3.7	99.9	84.6	986.5	1009.6	0	0	0	
23:00	0.6	北西	2.1	西北西	2.6	99.9	84.7	985.6	1008.7	0	0	0	
24:00:00	0.2	静穏	1.3	北西	2.4	99.9	84.8	984.5	1007.6	0	0	0	
平均値	0.7	東南東			6.6	91.7	84.8	992.7	1015.6				
最高値	3.2	東南東	6	東南東	14	99.9		999.5	1022.7	0	0		
起時	'14:51		'14:59		'14:14	'22:25		'00:47	'00:47				
最低値					0.9	69.1		984.5	1007.6				
起時					'06:44	'14:03		'23:59	'23:59				
積算値												0	
風向頻度	北	北北東	北東	東北東	東	東南東	南東	南南東	南	南南西	南西	西南西	西
%	0.5	1.3	0.8	0.6	2	18.8	9.6	2.3	0.9	2.1	5.4	10.1	6.2
風向頻度	西北西	北西	北北西	静穏									
%	4	1.4	0.4	33.6									

資料１

令和8年1月20日

時間	平均		最大瞬間		気温	湿度		気圧		雨量			天気
	風速	風向	風速	風向		相対	実効	現地	海面	10分最大	時間積算	日積算	
	(m/s)		(m/s)		(℃)	(%)	(%)	(hPa)	(hPa)	(mm)	(mm)	(mm)	
1:00	0.4	南南西	1.1	南	1.6	99.9	84.9	984.4	1007.6	0	0	0	
2:00	0.5	西南西	1.6	西南西	1.3	99.9	84.9	984.2	1007.4	0	0	0	
3:00	0.2	静穏	1.9	北北東	0.7	99.9	85	983.4	1006.6	0	0	0	
4:00	0.4	北西	1.7	西北西	0.5	99.9	85	982.5	1005.7	0	0	0	
5:00	0.3	西北西	1	西北西	-0.1	99.9	85	983.2	1006.5	0	0	0	
6:00	0.1	静穏	2.1	北西	-0.2	99.9	85	983.5	1006.8	0	0	0	
7:00	0.4	北北西	1.1	西南西	-0.4	99.9	85.1	984.4	1007.8	0	0	0	
8:00	0.1	静穏	0.9	北東	0.9	99.9	85.1	984.7	1007.9	0	0	0	
9:00	0.2	静穏	0.7	南南西	4.4	99.9	85.1	985.3	1008.3	0	0	0	
10:00	2.9	東南東	5.6	南東	8.3	73	85.2	985.4	1008	0	0	0	
11:00	2	南東	6.9	東南東	9.6	65.8	85.2	984.9	1007.4	0	0	0	
12:00	3.3	東南東	7.4	東南東	10.4	59.7	85	984.2	1006.6	0	0	0	
13:00	2.8	東南東	7.6	東南東	9.4	54.7	85	984.1	1006.6	0	0	0	
14:00	1.8	東南東	6.3	南東	8.8	53	85	984.8	1007.4	0	0	0	
15:00	1.6	南東	5.4	東南東	7.9	51.9	84.9	985.5	1008.1	0	0	0	
16:00	2.2	東南東	5.1	南東	6.9	52.7	84.7	986.1	1008.8	0	0	0	
17:00	0.7	南東	4.6	東南東	5.8	54.9	84.6	986.8	1009.6	0	0	0	
18:00	0.3	南東	3.1	東南東	4.8	60	84.3	987.7	1010.6	0	0	0	
19:00	0.6	南西	1.2	南西	3.5	71.6	84	988.4	1011.5	0	0	0	
20:00	0.1	静穏	1.1	西南西	2.7	76.6	83.8	988.5	1011.7	0	0	0	
21:00	0.2	静穏	0.8	西北西	2.2	81.6	83.6	988.7	1011.9	0	0	0	
22:00	0.5	北	1.2	西北西	1.9	84.9	83.4	988.8	1012.1	0	0	0	
23:00	0.1	静穏	1.4	西	2	85	83.3	989.2	1012.5	0	0	0	
24:00:00	0.4	西	1	西	2	84.9	83.2	988.7	1011.9	0	0	0	
平均値	0.8	東南東			4	80.3	83.2	985.6	1008.6				
最高値	3.8	東南東	7.6	東南東	10.5	99.9		989.2	1012.5	0	0		
起時	'12:15		'12:06		'11:59	'02:06		'22:30	'22:49				
最低値					-0.7	51.1		982.5	1005.7				
起時					'06:55	'14:14		'03:52	'03:52				
積算値												0	
風向頻度	北	北北東	北東	東北東	東	東南東	南東	南南東	南	南南西	南西	西南西	西
%	0.4	0.3	0.1	0	1	23.7	11.1	1.3	1	1.3	6.1	4.3	3
風向頻度	西北西	北西	北北西	静穏									
%	2.9	2.2	1.1	40.2									

令和8年1月21日

時間	平均		最大瞬間		気温	湿度		気圧		雨量			天気
	風速	風向	風速	風向		相対	実効	現地	海面	10分最大	時間積算	日積算	
	(m/s)		(m/s)		(℃)	(%)	(%)	(hPa)	(hPa)	(mm)	(mm)	(mm)	
1:00	0.6	北西	2.3	西北西	1.4	81.1	82.8	988.6	1011.9	0	0	0	
2:00	0.8	北西	2.9	北西	0.6	83	82.6	989.2	1012.6	0	0	0	
3:00	0.3	西北西	2.3	西	0.2	85	82.5	989.4	1012.8	0	0	0	
4:00	0.3	西	1.5	西	0	86.1	82.3	989.5	1012.9	0	0	0	
5:00	0.3	北北西	2	西南西	-0.2	86.6	82.1	989.7	1013.2	0	0	0	
6:00	0.4	南西	1.3	北西	-0.5	88	82	990	1013.5	0	0	0	
7:00	0.3	西北西	1.1	北西	-0.3	87.2	81.9	990.1	1013.6	0	0	0	
8:00	0.3	西	1.7	北西	0.5	79.4	81.7	990.5	1013.9	0	0	0	
9:00	0.3	東南東	1	西南西	1.3	62.4	81.3	990.3	1013.6	0	0	0	
10:00	1.2	南南東	2.7	南南東	2.3	65.5	81.1	989.7	1012.9	0	0	0	
11:00	1.6	東南東	3.8	東南東	4.1	51.3	81	988.1	1011.2	0	0	0	
12:00	3.1	東南東	6.7	東南東	5.5	48	80.7	986.6	1009.5	0	0	0	
13:00	3.8	東南東	8.4	東南東	5.1	49.7	80.6	986	1008.9	0	0	0	
14:00	4.5	東南東	8.1	東南東	5.3	46.1	80.5	985.6	1008.5	0	0	0	
15:00	2.6	東	8.4	東南東	5	61.6	80.5	985.7	1008.6	0	0	0	
16:00	1.9	東南東	7.4	東南東	4	78.3	80.5	985.9	1008.9	0	0	0	
17:00	0.6	南南東	4.8	東南東	3	91.6	80.9	986.1	1009.2	0	0	0	
18:00	0.6	南西	1.5	西南西	2	96.1	81.2	986.3	1009.5	0	0	0	
19:00	0.8	西	2.1	西	0.5	99.1	81.3	986.6	1009.9	0	0	0	
20:00	0.3	北西	2.7	西	-0.6	99.9	81.5	986	1009.4	0	0	0	
21:00	0.3	西北西	1.4	西北西	-1.7	99.9	81.6	985.8	1009.3	0	0	0	
22:00	0.1	静穏	1.8	西	-2	99.9	81.7	985.3	1008.8	0	0	0	
23:00	0.2	静穏	1.2	北西	-1.9	99.9	81.9	985	1008.5	0	0	0	
24:00:00	0	静穏	1	南西	-2.4	99.9	82	984.7	1008.2	0	0	0	
平均値	1.1	東南東			1.4	79.4	82	987.6	1010.8				
最高値	4.9	東南東	8.4	東南東	5.8	99.9		990.5	1014	0	0		
起時	'14:12		'12:56		'12:40	'22:10		'07:46	'07:46				
最低値					-2.6	44.9		984.6	1008.1				
起時					'22:21	'13:51		'23:35	'23:35				
積算値												0	
風向頻度	北	北北東	北東	東北東	東	東南東	南東	南南東	南	南南西	南西	西南西	西
%	0.1	0.6	0.2	0.4	3.9	26.5	4.5	1.8	1	0.2	3.3	9.4	11.3
風向頻度	西北西	北西	北北西	静穏									
%	7.1	6.9	2.2	20.6									

資料1

令和8年1月22日

時間	平均		最大瞬間		気温	湿度		気圧		雨量			天気
	風速 (m/s)	風向	風速 (m/s)	風向	(℃)	相対 (%)	実効 (%)	現地 (hPa)	海面 (hPa)	10分最大 (mm)	時間積算 (mm)	日積算 (mm)	
1:00	0.3	北北西	1.6	西	-2.6	99.9	82.1	985	1008.6	0	0	0	
2:00	0.3	西	1.6	西南西	-3.2	99.9	82.2	985.5	1009.1	0	0	0	
3:00	0.2	静穏	1.3	西南西	-3.2	99.9	82.3	985.9	1009.5	0	0	0	
4:00	0.3	西	1.1	北西	-3.1	99.9	82.3	986.3	1009.9	0	0	0	
5:00	0.2	静穏	1.2	西北西	-4.3	99.9	82.4	986.8	1010.5	0	0	0	
6:00	0.2	静穏	1.3	北西	-4.8	99.9	82.5	987.6	1011.4	0	0	0	
7:00	0.1	静穏	1.2	北北西	-5.3	99.9	82.5	988.3	1012.2	0	0	0	
8:00	0.3	東	1.3	東	-3.6	99.9	82.6	988.8	1012.5	0	0	0	
9:00	0.7	東北東	2	南東	-0.1	87.7	82.7	988.7	1012.1	0	0	0	
10:00	0.9	西北西	2.8	西北西	3.2	45.2	82.5	988.6	1011.7	0	0	0	
11:00	1.8	東南東	7.6	北西	4.1	29.4	81.7	988.1	1011.2	0	0	0	
12:00	1.9	南南西	8.7	南南東	5.2	26.1	81.3	987.4	1010.3	0	0	0	
13:00	3.7	北西	10.9	北西	5.5	22.2	80.9	987.2	1010.1	0	0	0	
14:00	4.9	西	12.9	西	5.7	21.3	80.5	987.9	1010.8	0	0	0	
15:00	4.2	北西	14	西北西	5.6	21.9	80.1	988.3	1011.2	0	0	0	
16:00	2.6	北西	13	北西	4.8	24.1	79.5	989	1012	0	0	0	
17:00	1.1	西	7.9	北西	3.8	27.7	79	989.6	1012.7	0	0	0	
18:00	0.3	南東	2.3	西南西	0.4	51.6	78.6	990.6	1014	0	0	0	
19:00	0.3	西北西	1.6	南東	-1.6	61.1	78.1	991.1	1014.7	0	0	0	
20:00	0.1	静穏	1.3	西	-2.9	67.4	77.8	991.6	1015.3	0	0	0	
21:00	0.1	静穏	1	西	-3.2	70.2	77.5	992.1	1015.9	0	0	0	
22:00	0.2	静穏	0.8	北西	-3.9	78.3	77.2	992.4	1016.2	0	0	0	
23:00	0.2	静穏	1.7	西	-4.2	76.9	77.1	992.7	1016.6	0	0	0	
24:00:00	0.3	北西	2.1	西北西	-4.5	79.4	76.9	992.7	1016.6	0	0	0	
平均値	1.1	西北西			-0.6	67.2	77	988.6	1012.1				
最高値	5.9	西北西	14	西北西	6.4	99.9		992.9	1016.9	0	0		
起時	'13:13		'14:15		'13:40	'05:52		'22:40	'23:39				
最低値					-5.7	20.2		984.7	1008.2				
起時					'07:07	'14:10		'00:01	'00:01				
積算値												0	
風向頻度	北	北北東	北東	東北東	東	東南東	南東	南南東	南	南南西	南西	西南西	西
%	0.9	0.2	0.3	1.2	2.5	1.9	3	2.5	1.5	2.2	2.4	9.4	10.5
風向頻度	西北西	北西	北北西	静穏									
%	15.2	11.6	2.2	32.5									

令和8年1月23日

時間	平均		最大瞬間		気温	湿度		気圧		雨量			天気
	風速 (m/s)	風向	風速 (m/s)	風向	(℃)	相対 (%)	実効 (%)	現地 (hPa)	海面 (hPa)	10分最大 (mm)	時間積算 (mm)	日積算 (mm)	
1:00	0.7	西	2	北北西	-4.8	82.5	76.8	992.8	1016.7	0	0	0	
2:00	0.2	静穏	2	西北西	-5.6	87.2	76.7	993.1	1017.1	0	0	0	
3:00	0.4	西	1.4	西	-6.4	92.2	76.7	993.3	1017.4	0	0	0	
4:00	0.4	西北西	1.5	西	-6.7	92.2	76.6	993.5	1017.6	0	0	0	
5:00	0.4	西	2.3	北西	-6.7	93	76.5	993.7	1017.8	0	0	0	
6:00	1	西北西	3.5	西北西	-6.3	90.2	76.5	994.2	1018.3	0	0	0	
7:00	1.3	北西	3.3	北西	-6.2	90.2	76.4	995	1019.1	0	0	0	
8:00	0.3	西南西	3.7	北西	-4.3	82.2	76.3	995.1	1019	0	0	0	
9:00	0.6	東南東	1.8	南東	-0.1	66.6	76.1	995.3	1018.9	0	0	0	
10:00	0.6	南南東	2.4	南東	3.5	48.3	75.9	995	1018.3	0	0	0	
11:00	1.9	南東	6.1	東南東	6.4	31.3	75.7	993.9	1016.9	0	0	0	
12:00	1.4	東	9.4	南南西	7.3	30	75.4	992.6	1015.5	0	0	0	
13:00	2.1	南南東	9.8	南東	7.8	27.2	75.2	992	1014.8	0	0	0	
14:00	2.1	南	7.4	南	8.2	25.2	75	991.7	1014.5	0	0	0	
15:00	2	北東	7.7	東	7.5	37.7	74.8	991.8	1014.6	0	0	0	
16:00	1.9	東	8.5	北東	6.9	48.8	74.6	992.5	1015.4	0	0	0	
17:00	0.4	南東	4.8	東南東	5.7	57.7	74.7	993	1016	0	0	0	
18:00	1	西南西	3	西南西	3	68.6	74.7	993.6	1016.9	0	0	0	
19:00	0.5	西南西	3.7	西	0.8	76.1	74.5	994	1017.5	0	0	0	
20:00	0.5	西北西	1.5	西北西	-1.1	83	74.5	994.3	1017.9	0	0	0	
21:00	0.2	静穏	1.5	北西	-1.9	88.6	74.5	994.5	1018.2	0	0	0	
22:00	0.2	静穏	1	西北西	-3	92.7	74.5	994.5	1018.3	0	0	0	
23:00	0.1	静穏	1.5	西北西	-3.3	95	74.7	994.4	1018.2	0	0	0	
24:00:00	0.3	西	1	北西	-3.9	97.2	74.7	994	1017.9	0	0	0	
平均値	0.8	北西			-0.2	69.8	74.7	993.6	1017.1				
最高値	3.1	北東	9.8	南東	8.7	97.5		995.3	1019.3	0	0		
起時	'15:07		'12:16		'14:35	'23:23		'08:23	'07:13				
最低値					-6.9	24.9		991.3	1014				
起時					'03:35	'13:28		'14:27	'14:27				
積算値												0	
風向頻度	北	北北東	北東	東北東	東	東南東	南東	南南東	南	南南西	南西	西南西	西
%	2.5	0.6	3.8	2.1	3.8	4.7	8.6	2.8	3.4	2.7	3.9	5.9	9.2
風向頻度	西北西	北西	北北西	静穏									
%	11.2	13.2	3.7	17.9									

資料1

令和8年1月24日

時間	平均		最大瞬間		気温	湿度		気圧		雨量			天気
	風速 (m/s)	風向	風速 (m/s)	風向	(℃)	相対 (%)	実効 (%)	現地 (hPa)	海面 (hPa)	10分最大 (mm)	時間積算 (mm)	日積算 (mm)	
1:00	0.2	静穏	0.9	西北西	-4.7	98.3	74.8	993.7	1017.7	0	0	0	
2:00	0	静穏	0.6	西	-5.2	98	74.9	993.6	1017.6	0	0	0	
3:00	0.1	静穏	1.2	北西	-5.4	98.8	75	993.1	1017.1	0	0	0	
4:00	0.5	西北西	2.6	西	-5.1	96.1	75	992.4	1016.4	0	0	0	
5:00	0.4	北北西	2.1	西北西	-5.2	97.5	75	992.1	1016.1	0	0	0	
6:00	0.4	北西	1.8	西北西	-5.5	98.3	75	992	1016	0	0	0	
7:00	0.3	北西	2.4	西北西	-5.9	99.1	75.1	992.2	1016.2	0	0	0	
8:00	0.1	静穏	1.7	西北西	-4.4	95	75.1	991.8	1015.7	0	0	0	
9:00	0.2	静穏	1.6	南西	0	79.9	75.1	991.3	1014.8	0	0	0	
10:00	0.7	東南東	1.9	東南東	3.7	62.4	75.2	990.3	1013.4	0	0	0	
11:00	0.8	東	4.2	北西	8.3	36.6	75.1	988.8	1011.5	0	0	0	
12:00	3.6	西北西	9.2	西北西	9	32.2	74.9	987.8	1010.4	0	0	0	
13:00	4.4	西北西	11.4	西北西	8.8	30.8	74.9	986.8	1009.4	0	0	0	
14:00	3.8	北西	16.1	西北西	9.4	31.1	74.8	986.7	1009.2	0	0	0	
15:00	2.1	北北西	9.4	北西	8.9	30.8	74.6	987	1009.6	0	0	0	
16:00	2.1	北西	9.2	西北西	8	34.9	74.4	987.3	1010	0	0	0	
17:00	1.9	北西	6.9	北西	6.4	37.7	74.2	988	1010.8	0	0	0	
18:00	1.3	西	4.5	西北西	3.3	51.9	73.9	988.7	1011.8	0	0	0	
19:00	0.6	西北西	3.6	西南西	1.6	59.9	73.6	989	1012.3	0	0	0	
20:00	0.5	西南西	2.2	西北西	0.3	67.7	73.4	989.1	1012.5	0	0	0	
21:00	0.2	静穏	1.2	北西	-1.6	77.5	73.2	989.4	1013	0	0	0	
22:00	0.2	静穏	1.6	西南西	-2.4	83	73.1	989.8	1013.5	0	0	0	
23:00	0.2	静穏	1.4	南西	-3.1	86.9	73.1	989.9	1013.6	0	0	0	
24:00:00	0.3	西北西	2.1	西北西	-3.6	92.7	73.1	989.4	1013.1	0	0	0	
平均値	1	西北西			0.6	69.4	73.1	990	1013.4				
最高値	5.3	西北西	16.1	西北西	9.7	99.9		994	1017.9	0	0		
起時	'13:22		'13:15		'13:51	'03:05		'00:01	'00:01				
最低値					-6	28.6		986.4	1009				
起時					'06:55	'14:23		'13:35	'13:32				
積算値												0	
風向頻度	北	北北東	北東	東北東	東	東南東	南東	南南東	南	南南西	南西	西南西	西
%	0.5	0.1	0.2	0.2	1.3	3.1	1.1	0.4	0.7	0.5	0.8	1.8	10.2
風向頻度	西北西	北西	北北西	静穏									
%	22.4	19.3	3.8	33.6									

令和8年1月25日

時間	平均		最大瞬間		気温	湿度		気圧		雨量			天気
	風速 (m/s)	風向	風速 (m/s)	風向	(℃)	相対 (%)	実効 (%)	現地 (hPa)	海面 (hPa)	10分最大 (mm)	時間積算 (mm)	日積算 (mm)	
1:00	0.5	西	2	西	-3.5	92.4	73.1	989.3	1013	0	0	0	
2:00	0.3	西北西	1.4	北	-4.3	97.2	73.1	989.4	1013.2	0	0	0	
3:00	0.2	静穏	1.6	北西	-4.5	97.5	73.2	989.2	1013	0	0	0	
4:00	0.2	静穏	1	西	-5	99.9	73.2	988.9	1012.8	0	0	0	
5:00	0.3	南東	2	東北東	-5.3	99.9	73.2	989.2	1013.1	0	0	0	
6:00	0.1	静穏	1.5	西	-5.8	99.9	73.3	989.6	1013.6	0	0	0	
7:00	0.4	西	1.7	西北西	-6	99.9	73.4	990.3	1014.3	0	0	0	
8:00	0.3	北	1.9	北	-4.9	99.9	73.4	990.9	1014.8	0	0	0	
9:00	0.2	静穏	0.9	北	-1	89.7	73.6	991	1014.6	0	0	0	
10:00	0.8	南東	2	東南東	3.3	67.2	73.7	990.6	1013.8	0	0	0	
11:00	1.3	南東	3.1	南南西	4.5	51.3	73.8	990.1	1013.2	0	0	0	
12:00	1	北北西	3.4	北北東	5.1	38	73.8	989.4	1012.4	0	0	0	
13:00	0.8	東南東	5.4	北北西	5.6	35.2	73.8	988.8	1011.7	0	0	0	
14:00	1.7	東南東	5.7	東	6.5	32.4	73.8	988.8	1011.6	0	0	0	
15:00	3.9	西北西	11	西北西	6.8	28.3	73.7	989.5	1012.3	0	0	0	
16:00	4.2	西北西	11.7	西北西	6	28.8	73.5	990.7	1013.6	0	0	0	
17:00	2.5	西北西	10	西北西	5	30.8	73.2	991.6	1014.6	0	0	0	
18:00	3.3	西北西	8.7	西北西	4.4	31.1	72.9	992.9	1016	0	0	0	
19:00	2.4	西北西	12.2	西北西	3.3	32.2	72.4	993.6	1016.9	0	0	0	
20:00	3.3	西	10.2	西北西	2.2	34.9	71.8	994.1	1017.5	0	0	0	
21:00	2.6	西北西	8.5	西	1.5	37.4	71.2	994.4	1017.8	0	0	0	
22:00	2.1	西北西	7	西北西	0.7	40.2	70.6	994.6	1018.1	0	0	0	
23:00	0.1	静穏	6.4	西北西	-1.7	57.5	70.2	995	1018.7	0	0	0	
24:00:00	0.2	静穏	1.2	西南西	-3.5	66.9	69.8	995.5	1019.4	0	0	0	
平均値	1.2	西北西			0.3	62.5	69.9	991	1014.4				
最高値	5	北西	12.2	西北西	7.6	99.9		995.5	1019.4	0	0		
起時	'15:20		'18:25		'14:19	'06:36		'23:50	'23:50				
最低値					-6.6	27.7		988.6	1011.5				
起時					'06:34	'14:32		'13:21	'13:21				
積算値												0	
風向頻度	北	北北東	北東	東北東	東	東南東	南東	南南東	南	南南西	南西	西南西	西
%	2.7	2.5	2.2	1.4	2.1	2.5	2.3	0.7	2.1	1.1	1.8	4	11.1
風向頻度	西北西	北西	北北西	静穏									
%	24.5	11.1	3	24.9									

資料1

令和8年1月26日

時間	平均		最大瞬間		気温	湿度		気圧		雨量			天気
	風速	風向	風速	風向		相対	実効	現地	海面	10分最大	時間積算	日積算	
	(m/s)		(m/s)		(℃)	(%)	(%)	(hPa)	(hPa)	(mm)	(mm)	(mm)	
1:00	0.1	静穏	1.3	北北西	-4.9	78.3	69.6	995.7	1019.7	0	0	0	
2:00	0.2	静穏	1.6	北北西	-5.2	81.1	69.4	996.3	1020.4	0	0	0	
3:00	0.1	静穏	1.3	西南西	-5.6	85	69.3	996.7	1020.8	0	0	0	
4:00	0.3	北西	1.3	西北西	-6.1	89.1	69.1	996.6	1020.7	0	0	0	
5:00	0.3	西南西	1.2	西南西	-6.2	89.4	69	997.4	1021.6	0	0	0	
6:00	0	静穏	1	西北西	-6.3	92.7	68.9	998	1022.2	0	0	0	
7:00	0.3	西	1.1	西	-6.6	94.1	68.9	998.9	1023.2	0	0	0	
8:00	0.1	静穏	1.3	南	-5.2	90	68.8	999.5	1023.6	0	0	0	
9:00	0.7	東	1.7	東	-1.3	74.7	68.8	999.2	1023	0	0	0	
10:00	3	西	8.2	西北西	4.7	37.2	68.6	998.7	1021.9	0	0	0	
11:00	0.7	南西	7.8	北西	6.5	32.2	68.3	997.9	1020.9	0	0	0	
12:00	2.1	東南東	5	東南東	7.1	32.2	68.2	996.6	1019.6	0	0	0	
13:00	3.1	東南東	6.1	東南東	7.5	36.1	68.2	995.7	1018.6	0	0	0	
14:00	3.6	東南東	7.4	東南東	6.8	38.6	68.2	995.7	1018.7	0	0	0	
15:00	2.3	東南東	6.4	東南東	6.5	42.2	68.3	996.1	1019.1	0	0	0	
16:00	2	東南東	6.2	東南東	6.2	42.7	68.3	996.3	1019.3	0	0	0	
17:00	1	東北東	4.7	東	5.7	50.5	68.4	996.7	1019.8	0	0	0	
18:00	0.8	西南西	3.2	東北東	3.2	59.4	68.4	997	1020.3	0	0	0	
19:00	0.7	西	1.9	西南西	0.9	70	68.5	996.8	1020.3	0	0	0	
20:00	0.1	静穏	2	西南西	-0.2	77.2	68.6	997.3	1020.9	0	0	0	
21:00	0.1	静穏	1	西	-1.1	83	68.8	997.7	1021.4	0	0	0	
22:00	0.2	静穏	1.3	西南西	-0.8	84.1	68.9	996.8	1020.5	0	0	0	
23:00	0.1	静穏	0.9	北	-0.4	85	69.1	996.1	1019.7	0	0	0	
24:00:00	0.3	南南西	1.3	南西	-0.1	83.3	69	995.4	1019	0	0	0	
平均値	0.9	東南東			0.1	67.3	69.1	997	1020.6				
最高値	3.9	東南東	8.2	西北西	7.8	95.8		999.6	1023.7	0	0		
起時	'13:19		'09:48		'12:42	'07:06		'08:06	'08:06				
最低値					-7.1	30.5		995.4	1018.5				
起時					'07:18	'11:26		'00:02	'13:42				
積算値												0	
風向頻度	北	北北東	北東	東北東	東	東南東	南東	南南東	南	南南西	南西	西南西	西
%	0.9	0.6	0.2	3.1	3.3	21.1	2.7	0.4	0.4	1.3	1.4	8	7.9
風向頻度	西北西	北西	北北西	静穏									
%	4.7	5	1.5	37.5									

令和8年1月27日

時間	平均		最大瞬間		気温	湿度		気圧		雨量			天気
	風速	風向	風速	風向		相対	実効	現地	海面	10分最大	時間積算	日積算	
	(m/s)		(m/s)		(℃)	(%)	(%)	(hPa)	(hPa)	(mm)	(mm)	(mm)	
1:00	0.3	西	1.6	西	0.2	83	69	995.1	1018.7	0	0	0	
2:00	0.2	静穏	1.1	北東	0.2	83.6	68.9	995	1018.5	0	0	0	
3:00	0.6	北西	1.4	北西	-0.7	90.2	69	994.6	1018.2	0	0	0	
4:00	0.3	西北西	1.1	北西	-0.7	91.6	68.9	994.1	1017.7	0	0	0	
5:00	0.3	北東	1	北北西	-1.2	96.1	68.9	994.1	1017.8	0	0	0	
6:00	0.2	静穏	0.7	西	-1.2	96.6	68.9	994.2	1017.9	0	0	0	
7:00	0.4	西	1.1	西	-1.5	97.4	68.9	994.2	1017.9	0	0	0	
8:00	0.1	静穏	0.9	北西	-1.1	97.2	68.9	994.1	1017.7	0	0	0	
9:00	0.1	静穏	0.5	南西	1.8	81.3	69	993.7	1017.1	0	0	0	
10:00	0.7	東北東	1.7	東	4	63.3	69.1	992.6	1015.8	0	0	0	
11:00	1.2	南東	3	東	6.2	57.4	69.2	991.4	1014.3	0	0	0	
12:00	1	南南東	4	南	7.9	54.4	69.5	989.8	1012.5	0	0	0	
13:00	2	東南東	5	東南東	8.7	50.2	69.7	988.5	1011.1	0	0	0	
14:00	2.6	東南東	5.8	東南東	9.1	50.2	69.9	987.9	1010.5	0	0	0	
15:00	3.2	東南東	6.9	東南東	9.3	54.4	70.1	987.9	1010.5	0	0	0	
16:00	1.1	南南東	6.6	東南東	8.6	58	70.2	988	1010.6	0	0	0	
17:00	0.1	静穏	4	南東	6.5	67.5	70.5	988.6	1011.4	0	0	0	
18:00	0.4	西南西	1.8	南西	3.8	79.9	70.7	989.4	1012.5	0	0	0	
19:00	0.7	西南西	2.4	西南西	2.2	87.5	71	989.9	1013.2	0	0	0	
20:00	0.5	西南西	2	西	1	92.7	71.3	990.8	1014.2	0	0	0	
21:00	0.4	西南西	1.3	西	-0.2	98	71.6	991.4	1014.9	0	0	0	
22:00	0.2	静穏	1.6	西南西	-0.9	99.9	71.9	991.4	1015	0	0	0	
23:00	0.3	西南西	1.6	西北西	-1.8	99.9	72.2	991.6	1015.2	0	0	0	
24:00:00	0.1	静穏	1	西南西	-2.6	99.9	72.3	991.7	1015.4	0	0	0	
平均値	0.6	東南東			2.4	80.3	72.4	991.7	1015				
最高値	3.5	東南東	6.9	東南東	9.6	99.9		995.5	1019.1	0	0		
起時	'15:11		'14:52		'14:45	'23:34		'00:16	'00:16				
最低値					-2.7	49.9		987.9	1010.5				
起時					'23:57	'13:07		'13:59	'13:59				
積算値												0	
風向頻度	北	北北東	北東	東北東	東	東南東	南東	南南東	南	南南西	南西	西南西	西
%	0.6	0.2	0.6	0.9	1.8	17.4	4.7	2.1	1.6	1.3	4.5	10.4	6.3
風向頻度	西北西	北西	北北西	静穏									
%	3.8	2.8	1.8	39.2									

資料1

令和8年1月28日

時間	平均		最大瞬間		気温	湿度		気圧		雨量			天気
	風速 (m/s)	風向	風速 (m/s)	風向	(℃)	相対 (%)	実効 (%)	現地 (hPa)	海面 (hPa)	10分最大 (mm)	時間積算 (mm)	日積算 (mm)	
1:00	0.1	静穏	0.7	西	-3.1	99.9	72.6	991.8	1015.6	0	0	0	
2:00	0	静穏	1.3	西	-3.6	99.9	72.7	992.2	1016	0	0	0	
3:00	0.2	静穏	1.1	北北東	-4.1	99.9	72.9	991.9	1015.8	0	0	0	
4:00	0.3	西北西	1.2	西	-4.2	99.9	72.9	992.2	1016.1	0	0	0	
5:00	0.2	静穏	1.1	西北西	-5.2	99.9	73	992.5	1016.5	0	0	0	
6:00	0.2	静穏	1	西	-5.1	99.9	73.1	993.3	1017.3	0	0	0	
7:00	0	静穏	1.2	西南西	-5	99.9	73.1	994	1018	0	0	0	
8:00	0.1	静穏	0.8	西	-3.4	99.9	73.1	994.4	1018.3	0	0	0	
9:00	0	静穏	0.9	東	-1.7	99.9	73.3	994.5	1018.2	0	0	0	
10:00	0.4	東	0.9	東北東	0.4	97.7	73.7	994.6	1018.1	0	0	0	
11:00	0.2	静穏	1.3	南	2.2	83	74.2	993.8	1017.1	0	0	0	
12:00	1	南南東	2.7	南南東	4.6	76.9	74.7	992.6	1015.7	0	0	0	
13:00	2	南東	4.5	南東	7.1	58	75	991.9	1014.8	0	0	0	
14:00	1.9	南東	6.8	東南東	7.7	55.5	75.2	991.8	1014.6	0	0	0	
15:00	2.6	東南東	6.9	東南東	7	53.6	75.4	992.4	1015.3	0	0	0	
16:00	1.7	東南東	6	東南東	6.2	56.3	75.4	992.8	1015.7	0	0	0	
17:00	0.4	南南東	3.2	東南東	5.8	60	75.6	993.3	1016.3	0	0	0	
18:00	0.2	静穏	1.1	南	5.2	65.2	75.5	993.8	1016.9	0	0	0	
19:00	1.2	東南東	3.1	東南東	5	57.2	75.5	994.3	1017.4	0	0	0	
20:00	0.4	南東	2.2	東南東	4.4	59.9	75.3	994.6	1017.8	0	0	0	
21:00	0.4	北西	1.4	南東	3.2	76.9	75.2	994.7	1018	0	0	0	
22:00	0	静穏	1.6	北西	3.2	76.3	75.1	994.9	1018.2	0	0	0	
23:00	0.1	静穏	0.7	西南西	2.2	82.2	75	994.8	1018.2	0	0	0	
24:00:00	0.1	静穏	1.5	西南西	1.4	85.2	74.9	994.4	1017.8	0	0	0	
平均値	0.5	東南東			1.1	81.5	75	993.3	1016.7				
最高値	3.3	東南東	6.9	東南東	7.9	99.9		995	1018.4	0	0		
起時	'14:26		'14:24		'13:37	'04:22		'22:03	'07:34				
最低値					-5.5	53.6		991.6	1014.4				
起時					'06:35	'15:00		'13:15	'13:15				
積算値												0	
風向頻度	北	北北東	北東	東北東	東	東南東	南東	南南東	南	南南西	南西	西南西	西
%	0	0	0.1	0	3.4	15	8.8	4	2	1.2	0.4	3.2	2
風向頻度	西北西	北西	北北西	静穏									
%	2.6	2.1	0	55.2									

令和8年1月29日

時間	平均		最大瞬間		気温	湿度		気圧		雨量			天気
	風速 (m/s)	風向	風速 (m/s)	風向	(℃)	相対 (%)	実効 (%)	現地 (hPa)	海面 (hPa)	10分最大 (mm)	時間積算 (mm)	日積算 (mm)	
1:00	0.6	西南西	1.4	西	0.8	87.2	75	994.6	1018.1	0	0	0	
2:00	0.1	静穏	1.5	北北西	0.4	90.8	74.9	994.8	1018.3	0	0	0	
3:00	0.4	西北西	1.2	西北西	0.5	90.5	74.9	994.8	1018.3	0	0	0	
4:00	0.2	静穏	1.2	西南西	0.7	89.9	74.8	994.8	1018.3	0	0	0	
5:00	0.5	北西	1.7	北西	-0.2	94.7	74.8	994.9	1018.5	0	0	0	
6:00	0.1	静穏	2.5	東	-0.9	95.8	74.8	995.3	1019	0	0	0	
7:00	0.2	静穏	2	西南西	-2	99.1	74.7	995.7	1019.5	0	0	0	
8:00	0.3	北東	1.6	西	-0.8	96.9	74.7	996.4	1020.1	0	0	0	
9:00	0.3	東	1.5	南	2.4	82.4	74.7	995.9	1019.3	0	0	0	
10:00	0.5	東	2.4	東南東	5.3	65.5	74.6	995.5	1018.6	0	0	0	
11:00	3.2	東南東	7	東南東	6.9	55.5	74.7	994	1016.9	0	0	0	
12:00	4.2	東南東	8.6	東南東	7.1	52.4	74.7	992.7	1015.6	0	0	0	
13:00	3.8	東南東	8.5	東南東	7	59.1	74.7	992	1014.9	0	0	0	
14:00	4.1	東南東	8.1	東南東	5.7	71.3	75	991.9	1014.9	0	0	0	
15:00	2.5	東南東	7.7	東南東	5.9	75.8	75.4	991.9	1014.9	0	0	0	
16:00	1.3	東	5.8	東南東	5.7	76.1	75.7	991.9	1014.9	0	0	0	
17:00	0.5	南南西	4	東	4.8	78.6	76	992.2	1015.2	0	0	0	
18:00	0.4	西南西	2.3	西	2.9	86.1	76.2	992.7	1016	0	0	0	
19:00	1	南南西	2.2	南南西	2.3	89.7	76.6	993	1016.3	0	0	0	
20:00	0.1	静穏	2.6	南東	2.1	92.7	76.8	992.9	1016.2	0	0	0	
21:00	0.5	西南西	1.4	西南西	1.4	96.1	77.1	993.3	1016.7	0	0	0	
22:00	0.3	南南東	2	北西	0.5	98.6	77.3	993.6	1017.1	0	0	0	
23:00	0.5	西南西	2.6	西北西	-0.5	99.9	77.5	993.7	1017.3	0	0	0	
24:00:00	0.2	静穏	2.3	南南西	-1.9	99.9	77.6	993.7	1017.4	0	0	0	
平均値	1	東南東			2.3	84	77.6	993.8	1017.1				
最高値	4.7	東南東	8.6	東南東	7.6	99.9		996.4	1020.1	0	0		
起時	'11:50		'11:41		'12:09	'23:15		'07:50	'07:35				
最低値					-2.5	52.4		991.6	1014.5				
起時					'07:09	'12:00		'15:20	'15:20				
積算値												0	
風向頻度	北	北北東	北東	東北東	東	東南東	南東	南南東	南	南南西	南西	西南西	西
%	0.9	0.5	0.2	0.9	7.7	23.9	2.8	1.3	2	3.8	5.3	11.6	8.4
風向頻度	西北西	北西	北北西	静穏									
%	4	4.5	1.6	20.6									

資料1

令和8年1月30日

時間	平均		最大瞬間		気温	湿度		気圧		雨量			天気
	風速	風向	風速	風向		相対	実効	現地	海面	10分最大	時間積算	日積算	
	(m/s)		(m/s)		(℃)	(%)	(%)	(hPa)	(hPa)	(mm)	(mm)	(mm)	
1:00	0.5	西南西	1.5	北西	-2.5	99.9	77.8	993.6	1017.4	0	0	0	
2:00	0.2	静穏	1.7	西北西	-3.4	99.9	77.9	993.8	1017.6	0	0	0	
3:00	0.3	西北西	1.3	西	-3.8	99.9	78	993.7	1017.6	0	0	0	
4:00	0.1	静穏	1.1	西	-4.4	99.9	78	994.2	1018.1	0	0	0	
5:00	0.1	静穏	1	北西	-5.4	99.9	78.1	994.6	1018.6	0	0	0	
6:00	0.1	静穏	1.1	西北西	-5.9	99.9	78.2	994.7	1018.8	0	0	0	
7:00	0.2	静穏	1.5	西	-6.1	99.9	78.2	995.3	1019.4	0	0	0	
8:00	0.1	静穏	1.5	西	-4.4	99.9	78.2	995.9	1019.9	0	0	0	
9:00	0.4	南西	1.2	南西	-0.3	89.1	78.3	995.7	1019.3	0	0	0	
10:00	1.1	西南西	2.7	北	4.5	39.4	78.2	995	1018.2	0	0	0	
11:00	0.8	東南東	4.1	南	5.7	34.1	78	994.3	1017.3	0	0	0	
12:00	1.3	西北西	4.5	東北東	6.9	29.7	77.7	993	1015.9	0	0	0	
13:00	1.8	東南東	6.5	西北西	6.6	32.2	77.3	992.2	1015.1	0	0	0	
14:00	3.6	東南東	7.2	東南東	7	32.7	77.1	991.8	1014.7	0	0	0	
15:00	2.8	東南東	7.6	東南東	6.9	34.7	76.9	992.2	1015.1	0	0	0	
16:00	1.3	南東	7.1	東南東	6.1	41.3	76.6	992.9	1015.9	0	0	0	
17:00	0.4	南東	5.4	南東	5	50.2	76.5	993.8	1016.9	0	0	0	
18:00	0.7	南南東	2.9	南西	2.3	61.6	76.3	994.2	1017.5	0	0	0	
19:00	0.6	西南西	2.8	西南西	1.4	61.6	76.3	994.8	1018.2	0	0	0	
20:00	0.7	西	2.6	西	-1.2	75	76.1	995.3	1019	0	0	0	
21:00	0.2	静穏	2.7	西	-1.9	78.8	76.1	995.6	1019.3	0	0	0	
22:00	0.1	静穏	1.3	西南西	-2.9	83.8	76.1	995.5	1019.3	0	0	0	
23:00	0.2	静穏	1.3	西	-4	89.7	76	995.2	1019.1	0	0	0	
24:00:00	0.1	静穏	1.2	西	-4.8	93.3	76	995.1	1019.1	0	0	0	
平均値	0.7	東南東			0	72.9	76.1	994.2	1017.7				
最高値	3.9	東南東	7.6	東南東	7.6	99.9		996	1019.9	0	0		
起時	'14:08		'14:05		'12:18	'03:16		'08:08	'07:54				
最低値					-6.2	27.4		991.8	1014.6				
起時					'06:41	'12:24		'13:43	'14:13				
積算値												0	
風向頻度	北	北北東	北東	東北東	東	東南東	南東	南南東	南	南南西	南西	西南西	西
%	1.4	1	1.1	1.3	0.6	13.1	5.9	1.3	1.5	1.2	4.4	8.8	8.7
風向頻度	西北西	北西	北北西	静穏									
%	6.6	5.2	1.7	36.2									

令和8年1月31日

時間	平均		最大瞬間		気温	湿度		気圧		雨量			天気
	風速	風向	風速	風向		相対	実効	現地	海面	10分最大	時間積算	日積算	
	(m/s)		(m/s)		(℃)	(%)	(%)	(hPa)	(hPa)	(mm)	(mm)	(mm)	
1:00	0.3	西南西	1.4	西北西	-5.3	95.2	76.1	994.8	1018.8	0	0	0	
2:00	0.2	静穏	0.9	西	-6.2	97.2	76.1	994.7	1018.8	0	0	0	
3:00	0.4	西	1.1	西	-6.3	98.8	76.2	994.4	1018.5	0	0	0	
4:00	0.1	静穏	1.1	北西	-6.8	98.8	76.2	994.8	1019	0	0	0	
5:00	0.1	静穏	1.3	西南西	-7	99.1	76.2	995.1	1019.3	0	0	0	
6:00	0.2	静穏	1.4	北西	-7.6	99.4	76.3	995.5	1019.8	0	0	0	
7:00	0.2	静穏	1.4	東南東	-7.4	98.8	76.3	996.3	1020.6	0	0	0	
8:00	0.3	南西	1.4	西南西	-5.4	90.5	76.2	996.4	1020.5	0	0	0	
9:00	0.3	東南東	1.6	東	-1.2	71.9	76.1	996.1	1019.8	0	0	0	
10:00	0.3	東南東	1.6	南西	3.3	51.3	75.9	995.5	1018.8	0	0	0	
11:00	0.8	西	2.7	南	5.9	35.2	75.9	994.5	1017.5	0	0	0	
12:00	2	東南東	5.1	東南東	7.3	31.6	75.7	993.5	1016.4	0	0	0	
13:00	3.3	東南東	7.3	東南東	7.5	33.6	75.4	992.6	1015.4	0	0	0	
14:00	2.9	東南東	8.4	東南東	7.8	39.4	75.3	992.4	1015.2	0	0	0	
15:00	3.2	東南東	8.4	東南東	7.5	53.3	75.4	992.9	1015.7	0	0	0	
16:00	3	東南東	8	東南東	6.6	63	75.4	993.5	1016.4	0	0	0	
17:00	0.4	南東	6.1	東南東	5.5	70.5	75.6	993.8	1016.8	0	0	0	
18:00	0.9	西南西	1.7	西南西	2.8	81.1	75.7	994.6	1017.9	0	0	0	
19:00	0.4	西南西	2.2	西南西	1	87.5	76	995	1018.5	0	0	0	
20:00	0.4	西	1.6	西南西	-0.2	94.1	76.1	995.3	1018.9	0	0	0	
21:00	0	静穏	1.4	西南西	-1.1	97.4	76.4	995.9	1019.6	0	0	0	
22:00	0	静穏	0.5	南南西	-2	99.7	76.5	996.1	1019.9	0	0	0	
23:00	0	静穏	1.2	西	-2.3	99.9	76.6	995.9	1019.7	0	0	0	
24:00:00	0	静穏	0.9	北西	-2.9	99.9	76.7	995.3	1019.1	0	0	0	
平均値	0.8	東南東			-0.3	78.6	76.8	994.8	1018.3				
最高値	4.4	東南東	8.4	東南東	8.1	99.9		996.6	1020.9	0	0		
起時	'14:40		'13:47		'13:55	'22:31		'07:11	'07:12				
最低値					-7.7	30.2		992.4	1015.2				
起時					'05:58	'12:08		'13:19	'13:19				
積算値												0	
風向頻度	北	北北東	北東	東北東	東	東南東	南東	南南東	南	南南西	南西	西南西	西
%	0	0	0	0.1	1.5	22	2.2	2.1	1.3	1.5	5.4	12.6	3.9
風向頻度	西北西	北西	北北西	静穏									
%	0.8	0.3	0	46.3									

資料1

令和8年2月1日

時間	平均		最大瞬間		気温	湿度		気圧		雨量			天気
	風速 (m/s)	風向	風速 (m/s)	風向	(℃)	相対 (%)	実効 (%)	現地 (hPa)	海面 (hPa)	10分最大 (mm)	時間積算 (mm)	日積算 (mm)	
1:00	0.1	静穏	1.3	西	-3.5	99.9	76.9	995.1	1019	0	0	0	
2:00	0.1	静穏	1.3	西北西	-3.6	99.9	76.9	995	1018.9	0	0	0	
3:00	0.1	静穏	0.9	西南西	-4.5	99.9	77	994.8	1018.8	0	0	0	
4:00	0.1	静穏	0.9	西北西	-5	99.9	77	994.6	1018.6	0	0	0	
5:00	0.2	静穏	0.9	西北西	-5.3	99.9	77	994.8	1018.8	0	0	0	
6:00	0	静穏	1.2	西	-5.6	99.9	77.1	994.8	1018.9	0	0	0	
7:00	0.3	西南西	1.1	南西	-5.8	99.9	77.1	995.2	1019.3	0	0	0	
8:00	0.4	南南西	1	南南西	-4.3	99.9	77.1	995	1018.9	0	0	0	
9:00	0.5	南	1.7	南南東	0.6	85.5	77.2	994.4	1017.9	0	0	0	
10:00	1.4	南東	2.7	南東	4.1	63.8	77.2	993.7	1016.9	0	0	0	
11:00	1.9	南東	4.1	南東	8	48	77.4	992.5	1015.3	0	0	0	
12:00	3.6	東南東	7.2	東南東	9.6	47.5	77.4	991.2	1013.8	0	0	0	
13:00	3.8	東南東	8.4	東南東	9.2	51.9	77.5	990.5	1013.1	0	0	0	
14:00	3.1	東南東	8.2	東南東	9.8	48	77.5	990.5	1013.1	0	0	0	
15:00	2.6	東南東	7	東南東	9.7	49.7	77.6	990.9	1013.5	0	0	0	
16:00	2.6	東南東	6.3	東南東	9.2	49.9	77.5	991.4	1014.1	0	0	0	
17:00	0.7	南東	5.9	東南東	8.1	54.9	77.4	992.2	1015	0	0	0	
18:00	0.8	西南西	2.7	東南東	4.1	70.8	77.4	993.3	1016.5	0	0	0	
19:00	0.6	西南西	1.9	西南西	2.1	78.8	77.5	994.2	1017.6	0	0	0	
20:00	0.3	西南西	1.7	西南西	0.5	86.1	77.4	994.7	1018.2	0	0	0	
21:00	0.2	静穏	1.5	西	-0.7	91.9	77.6	995.1	1018.7	0	0	0	
22:00	0.1	静穏	1.1	西	-1.6	97.4	77.6	995.3	1019	0	0	0	
23:00	0.1	静穏	1.4	西	-2.1	98.3	77.6	995.4	1019.2	0	0	0	
24:00:00	0	静穏	1.1	西	-2.8	99.7	77.7	995.3	1019.1	0	0	0	
平均値	1	東南東			1.2	80.4	77.7	993.7	1017.1				
最高値	4.6	東南東	8.4	東南東	9.9	99.9		995.6	1019.4	0	0		
起時	'11:52		'12:55		'14:37	'05:24		'23:17	'06:46				
最低値					-6.2	43.8		990.3	1012.9				
起時					'06:28	'11:39		'13:30	'13:30				
積算値												0	
風向頻度	北	北北東	北東	東北東	東	東南東	南東	南南東	南	南南西	南西	西南西	西
%	0	0	0.3	0.4	1.5	24.4	5.9	1.6	0.2	0.9	3.8	9.3	2.9
風向頻度	西北西	北西	北北西	静穏									
%	1.5	0.6	0	46.7									

令和8年2月2日

時間	平均		最大瞬間		気温	湿度		気圧		雨量			天気
	風速 (m/s)	風向	風速 (m/s)	風向	(℃)	相対 (%)	実効 (%)	現地 (hPa)	海面 (hPa)	10分最大 (mm)	時間積算 (mm)	日積算 (mm)	
1:00	0.1	静穏	1.1	東北東	-3.2	99.9	77.8	995.5	1019.4	0	0	0	
2:00	0.1	静穏	0.9	北西	-3.8	99.9	77.8	996	1019.9	0	0	0	
3:00	0.2	静穏	1.1	西	-3.8	99.9	77.9	995.4	1019.3	0	0	0	
4:00	0.4	西	1.2	西	-4.1	99.9	77.9	995.5	1019.4	0	0	0	
5:00	0.1	静穏	1.4	西北西	-4	99.9	77.9	995.3	1019.2	0	0	0	
6:00	0.2	静穏	1.1	北西	-4.3	99.9	78	995.5	1019.5	0	0	0	
7:00	0.1	静穏	1	西北西	-4.5	99.9	78	995.7	1019.7	0	0	0	
8:00	0.2	静穏	0.7	西南西	-2.5	99.9	78	995.7	1019.5	0	0	0	
9:00	0.4	南西	1	南	1.9	80.5	78	995.5	1018.9	0	0	0	
10:00	0.4	南東	1.8	東北東	5	65.5	78	995.1	1018.2	0	0	0	
11:00	1.5	東南東	3.3	南東	8.7	45.8	78.1	993.9	1016.7	0	0	0	
12:00	1.7	東南東	4	東	9.8	51.6	78.1	992.4	1015	0	0	0	
13:00	2.9	東南東	6.6	東南東	10.1	52.7	78.2	991.2	1013.8	0	0	0	
14:00	3.3	東南東	8	東南東	9.9	58	78.3	990.8	1013.4	0	0	0	
15:00	3	東南東	7.8	東南東	9.2	65.5	78.5	991.1	1013.8	0	0	0	
16:00	1.9	東南東	6	東南東	8.7	67.4	78.7	991.7	1014.4	0	0	0	
17:00	1	北北東	8	北北西	5.3	89.7	79	993.1	1016.1	0	0	0	
18:00	0.5	南南西	3.4	南東	4	99.9	79.4	994	1017.2	0	0	0	
19:00	0.8	西北西	2.4	北東	2.5	99.9	79.8	994.4	1017.7	0	0	0	
20:00	0.4	西	2.4	西	1.6	99.9	79.9	994.7	1018.1	0	0	0	
21:00	0.7	西南西	1.5	西南西	0.5	99.9	80.2	995.2	1018.7	0	0	0	
22:00	0.2	静穏	1.9	西南西	-0.1	99.9	80.3	995.5	1019.1	0	0	0	
23:00	0.1	静穏	1.2	南南西	-0.9	99.9	80.3	995.9	1019.6	0	0	0	
24:00:00	0.5	西南西	1.4	西南西	-1.1	99.9	80.4	996.3	1020	0	0	0	
平均値	0.8	東南東			1.7	87.4	80.4	994.3	1017.7				
最高値	4	北北西	8	東南東	10.7	99.9		996.3	1020	0	0		
起時	'16:23		'13:19		'12:53	'20:56		'23:57	'02:06				
最低値					-4.9	41.1		990.8	1013.4				
起時					'06:43	'11:08		'13:59	'13:59				
積算値												0	
風向頻度	北	北北東	北東	東北東	東	東南東	南東	南南東	南	南南西	南西	西南西	西
%	1.2	0.5	0.6	0.8	3.9	17.8	7.3	1.5	0.2	0.9	1.9	6.4	8.5
風向頻度	西北西	北西	北北西	静穏									
%	2.7	2.7	2	41.1									

資料1

令和8年2月3日

時間	平均		最大瞬間		気温	湿度		気圧		雨量			天気
	風速 (m/s)	風向	風速 (m/s)	風向	(℃)	相対 (%)	実効 (%)	現地 (hPa)	海面 (hPa)	10分最大 (mm)	時間積算 (mm)	日積算 (mm)	
1:00	0.3	北北東	1.6	西南西	-1.8	99.9	80.4	996.4	1020.2	0	0	0	
2:00	0.4	西	1.8	西	-2.1	99.9	80.4	996.8	1020.6	0	0	0	
3:00	0.5	西	1.5	西北西	-2.8	99.9	80.5	997.2	1021.1	0	0	0	
4:00	0.3	北北西	1.8	西北西	-3.2	99.9	80.5	997.7	1021.6	0	0	0	
5:00	0.1	静穏	1.3	西	-3.7	99.9	80.5	998.1	1022.1	0	0	0	
6:00	0.4	西	1.3	北西	-4.3	99.9	80.6	998.5	1022.5	0	0	0	
7:00	0.2	静穏	1.1	西	-4.7	99.9	80.6	999.2	1023.3	0	0	0	
8:00	0.1	静穏	1.2	西	-2.9	99.9	80.6	999.8	1023.7	0	0	0	
9:00	0.3	南西	1.1	西南西	0.7	99.9	80.7	999.8	1023.4	0	0	0	
10:00	1	南東	2.3	東南東	4.2	92.2	80.9	999.8	1023.1	0	0	0	
11:00	0.8	南	3.5	東	7.8	45.2	81.1	999.4	1022.4	0	0	0	
12:00	1.2	北東	4.1	南西	8.7	35.8	80.9	998.3	1021.2	0	0	0	
13:00	1.9	南東	5	東	9.6	36.9	80.8	997.7	1020.5	0	0	0	
14:00	3.2	東南東	7.1	東南東	9.6	38.6	80.7	997.9	1020.7	0	0	0	
15:00	3.5	東南東	7.3	東南東	9.5	38.3	80.5	998.5	1021.3	0	0	0	
16:00	3.6	東南東	6.9	東南東	9.1	40	80.3	998.8	1021.6	0	0	0	
17:00	1.7	東南東	6.3	東南東	7.9	44.4	80	999.5	1022.5	0	0	0	
18:00	1	西南西	3.2	東南東	4.1	63.6	79.7	1000.3	1023.6	0	0	0	
19:00	0.3	西南西	2.3	西南西	2.3	73.3	79.6	1001	1024.5	0	0	0	
20:00	0.3	西	1.8	西南西	0.5	82.4	79.4	1001.3	1025	0	0	0	
21:00	0.2	静穏	1.6	西北西	-0.5	87.2	79.5	1001.3	1025.1	0	0	0	
22:00	0.3	西北西	1.1	北西	-1.7	93	79.4	1001.4	1025.3	0	0	0	
23:00	0.2	静穏	1.4	西	-2.3	97.4	79.4	1001	1024.9	0	0	0	
24:00:00	0.5	北西	1.8	西	-2.8	99.4	79.4	1000.5	1024.4	0	0	0	
平均値	0.9	東南東			1.8	78.1	79.4	999	1022.5				
最高値	3.9	東南東	7.3	東南東	10.3	99.9		1001.5	1025.3	0	0		
起時	'15:15		'14:47		'12:16	'00:01		'20:46	'22:00				
最低値					-5	35		996.1	1019.8				
起時					'06:53	'12:12		'00:47	'00:47				
積算値												0	
風向頻度	北	北北東	北東	東北東	東	東南東	南東	南南東	南	南南西	南西	西南西	西
%	0.3	0.4	0.4	1.4	2.8	21.2	3.4	2.2	0.8	1.6	3.6	11.1	8.1
風向頻度	西北西	北西	北北西	静穏									
%	5.9	1.9	0.4	34.5									

令和8年2月4日

時間	平均		最大瞬間		気温	湿度		気圧		雨量			天気
	風速 (m/s)	風向	風速 (m/s)	風向	(℃)	相対 (%)	実効 (%)	現地 (hPa)	海面 (hPa)	10分最大 (mm)	時間積算 (mm)	日積算 (mm)	
1:00	0.3	南西	1.3	西北西	-2.7	98.8	79.4	1000.3	1024.2	0	0	0	
2:00	0.1	静穏	1.1	西北西	-3	99.9	79.4	1000.3	1024.3	0	0	0	
3:00	0.1	静穏	0.7	南南東	-3.6	99.9	79.4	1000.1	1024.1	0	0	0	
4:00	0.1	静穏	0.6	西	-4	99.9	79.4	999.7	1023.7	0	0	0	
5:00	0	静穏	1.1	北西	-4.3	99.9	79.4	1000.1	1024.2	0	0	0	
6:00	0.3	西	0.9	西北西	-4.6	99.9	79.5	1000.5	1024.6	0	0	0	
7:00	0	静穏	0.7	西	-4.9	99.9	79.5	1000.6	1024.7	0	0	0	
8:00	0	静穏	1	南	-3	99.9	79.5	1000.8	1024.8	0	0	0	
9:00	0.3	南南西	0.9	南	1.3	88	79.5	1000.3	1023.9	0	0	0	
10:00	0.4	南東	1.7	南東	4.8	75.8	79.5	999.5	1022.7	0	0	0	
11:00	1.2	東	3.4	南東	7.3	64.7	79.8	998.3	1021.3	0	0	0	
12:00	1.6	南東	4.3	南東	9.1	54.1	79.9	996.8	1019.6	0	0	0	
13:00	3	東南東	6.2	東	9.8	52.4	80	995.5	1018.2	0	0	0	
14:00	3.3	東南東	6.4	東南東	10.4	50.8	80.1	995.1	1017.8	0	0	0	
15:00	2.9	東南東	7.5	東南東	10.3	49.7	80.1	995.1	1017.8	0	0	0	
16:00	2.9	東南東	6.2	東南東	9.9	50.8	80.1	995.4	1018.1	0	0	0	
17:00	0.3	南	5.1	東南東	8.3	58.8	80	995.8	1018.6	0	0	0	
18:00	0.7	南西	2	南西	4.9	73.6	80	996.1	1019.2	0	0	0	
19:00	0.4	西	1.8	西	3	82.2	80.1	996.7	1020	0	0	0	
20:00	0.1	静穏	2.1	西南西	2.9	84.9	80	996.6	1020	0	0	0	
21:00	0.2	静穏	1.4	南西	2.6	85.5	80.1	996.6	1020	0	0	0	
22:00	0.1	静穏	1.1	西南西	1.7	91.6	80	996.8	1020.3	0	0	0	
23:00	0.1	静穏	0.9	西南西	1.4	93.6	80	996.9	1020.4	0	0	0	
24:00:00	0.5	西	1.6	西南西	0.6	96.9	79.9	996.9	1020.5	0	0	0	
平均値	0.8	東南東			2.3	81.5	80	998	1021.4				
最高値	4.1	東南東	7.5	東南東	10.5	99.9		1000.9	1025	0	0		
起時	'14:12		'14:11		'14:29	'06:22		'07:31	'07:31				
最低値					-5.2	49.4		995	1017.7				
起時					'06:34	'14:33		'14:21	'14:21				
積算値												0	
風向頻度	北	北北東	北東	東北東	東	東南東	南東	南南東	南	南南西	南西	西南西	西
%	0.2	0	0	0	1.3	19.7	6.2	1.8	1.1	2	3.2	8.4	4.9
風向頻度	西北西	北西	北北西	静穏									
%	2.7	0.7	0.2	47.6									

資料1

令和8年2月5日

時間	平均		最大瞬間		気温	湿度		気圧		雨量			天気
	風速	風向	風速	風向		相対	実効	現地	海面	10分最大	時間積算	日積算	
	(m/s)		(m/s)		(℃)	(%)	(%)	(hPa)	(hPa)	(mm)	(mm)	(mm)	
1:00	0.2	静穏	1.6	西北西	-0.2	99.7	80	996.8	1020.4	0	0	0	
2:00	0.1	静穏	1.6	西北西	-1.2	99.9	80	996.3	1020	0	0	0	
3:00	0.1	静穏	0.9	西北西	-1.9	99.9	80	996.3	1020.1	0	0	0	
4:00	0.1	静穏	0.7	西南西	-2.4	99.9	80	996	1019.8	0	0	0	
5:00	0.1	静穏	1.3	西	-2.9	99.9	80	996.1	1019.9	0	0	0	
6:00	0.1	静穏	0.9	西	-3.2	99.9	80	996.3	1020.2	0	0	0	
7:00	0	静穏	1.2	西南西	-3.4	99.9	80	996.8	1020.7	0	0	0	
8:00	0.1	静穏	0.6	西南西	-1.2	99.9	80	996.7	1020.4	0	0	0	
9:00	0.1	静穏	1	西南西	3.2	91.9	80	996.3	1019.6	0	0	0	
10:00	0.3	南東	1.2	東南東	6.9	67.7	80	995.4	1018.3	0	0	0	
11:00	0.8	東南東	1.8	東	10.2	55.2	80.1	994.2	1016.9	0	0	0	
12:00	1.7	南東	4.1	南東	12.2	44.9	80.1	992.6	1015.1	0	0	0	
13:00	3	東南東	6	東南東	13.1	42.5	80	991.4	1013.8	0	0	0	
14:00	3.2	東南東	6.8	東南東	13.2	42.2	80	990.9	1013.2	0	0	0	
15:00	2.6	東南東	6.8	東南東	12.8	43.3	79.9	991.1	1013.5	0	0	0	
16:00	2.4	東南東	6.3	東南東	12.2	45.2	79.8	991.7	1014.1	0	0	0	
17:00	0.3	南南西	4.2	東南東	10.5	55.8	79.7	992	1014.6	0	0	0	
18:00	1.1	西南西	2.4	西南西	7.4	69.1	79.6	992	1014.8	0	0	0	
19:00	0.7	西南西	2.2	西	5.9	74.7	79.6	992.2	1015.2	0	0	0	
20:00	0.4	西南西	1.7	西南西	3.9	83.3	79.5	992.3	1015.5	0	0	0	
21:00	0.2	静穏	1.9	西南西	2.9	88.3	79.5	991.8	1015	0	0	0	
22:00	0.3	西南西	1.9	西南西	1.4	93	79.5	992	1015.4	0	0	0	
23:00	0.2	静穏	1.7	北西	0.3	97.2	79.6	991.5	1015	0	0	0	
24:00:00	0.2	静穏	1.4	西	-0.6	99.4	79.5	991.3	1014.8	0	0	0	
平均値	0.7	東南東			4.1	79	79.6	993.8	1017				
最高値	3.7	東南東	6.8	東南東	13.4	99.9		996.9	1020.7	0	0		
起時	'13:55		'13:52		'13:12	'05:40		'00:01	'06:55				
最低値					-3.6	41.3		990.9	1013.2				
起時					'06:29	'13:33		'14:00	'14:00				
積算値												0	
風向頻度	北	北北東	北東	東北東	東	東南東	南東	南南東	南	南南西	南西	西南西	西
%	0	0	0.4	0.4	2.4	21.3	4.3	1.1	0.2	0.1	2.2	8.6	7
風向頻度	西北西	北西	北北西	静穏									
%	4.3	1.1	0	46.6									

令和8年2月6日

時間	平均		最大瞬間		気温	湿度		気圧		雨量			天気
	風速	風向	風速	風向		相対	実効	現地	海面	10分最大	時間積算	日積算	
	(m/s)		(m/s)		(℃)	(%)	(%)	(hPa)	(hPa)	(mm)	(mm)	(mm)	
1:00	0.4	西南西	1.2	西	-1.2	99.9	79.6	991.2	1014.8	0	0	0	
2:00	0.4	西南西	1	西	-1.8	99.9	79.6	991.1	1014.7	0	0	0	
3:00	0.3	北西	1	北西	-2.9	99.9	79.6	990.6	1014.3	0	0	0	
4:00	0.4	西	1.6	西南西	-2.9	99.9	79.6	989.9	1013.6	0	0	0	
5:00	0.1	静穏	1	西	-3.3	99.9	79.6	989.8	1013.5	0	0	0	
6:00	0.2	静穏	1.1	西南西	-3.7	99.9	79.6	989.9	1013.7	0	0	0	
7:00	0.2	静穏	1.6	西	-3.9	99.9	79.6	990.1	1013.9	0	0	0	
8:00	0.3	北東	1.1	北東	-1.5	99.9	79.6	989.7	1013.3	0	0	0	
9:00	0.1	静穏	1.8	南南東	3.2	88	79.6	989.2	1012.4	0	0	0	
10:00	0.4	南西	1.5	南西	7.8	66.9	79.6	988.5	1011.2	0	0	0	
11:00	0.5	東北東	2.3	北東	11.4	54.4	79.7	987.2	1009.6	0	0	0	
12:00	1.6	東	4.1	東南東	12.7	46.1	79.6	985.9	1008.2	0	0	0	
13:00	1.3	南東	3.7	東南東	13.2	41.1	79.6	984.6	1006.8	0	0	0	
14:00	1.9	南東	4.8	東南東	14.8	40.5	79.5	984.2	1006.2	0	0	0	
15:00	3.1	東南東	5.7	東南東	14.5	42.4	79.5	984.2	1006.3	0	0	0	
16:00	2.2	東南東	6.1	東南東	14.2	43.8	79.4	984.8	1006.9	0	0	0	
17:00	0.7	東南東	4.2	東南東	12	52.4	79.3	985.7	1008	0	0	0	
18:00	0.6	南西	2	西	8.1	68	79.2	986.5	1009.1	0	0	0	
19:00	0.4	西	1.7	南西	5.4	79.9	79.2	987.2	1010.1	0	0	0	
20:00	0.4	西南西	1.9	西	4.2	85.5	79.2	987.7	1010.7	0	0	0	
21:00	0.2	静穏	1.5	西	2.9	90.2	79.2	988.5	1011.7	0	0	0	
22:00	0.1	静穏	1.7	西南西	1.7	97.5	79.2	988.5	1011.8	0	0	0	
23:00	0	静穏	1.2	西	1	98.6	79.3	988.4	1011.7	0	0	0	
24:00:00	0.1	静穏	1.4	西北西	0.4	99.9	79.3	988.9	1012.3	0	0	0	
平均値	0.6	東南東			4.4	79.2	79.3	988	1011.1				
最高値	3.2	東南東	6.1	東南東	15.1	99.9		991.6	1015.1	0	0		
起時	'15:01		'15:20		'13:54	'05:52		'00:14	'00:07				
最低値					-4	39.9		984	1006.1				
起時					'06:29	'13:14		'14:26	'13:55				
積算値												0	
風向頻度	北	北北東	北東	東北東	東	東南東	南東	南南東	南	南南西	南西	西南西	西
%	0	0	0.3	0.5	2.7	16.1	6.7	4.4	0.8	1.3	3.5	11.8	7.8
風向頻度	西北西	北西	北北西	静穏									
%	2.2	0.6	0.1	41.2									

資料1

令和8年2月7日

時間	平均		最大瞬間		気温	湿度		気圧		雨量			天気
	風速 (m/s)	風向	風速 (m/s)	風向	(℃)	相対 (%)	実効 (%)	現地 (hPa)	海面 (hPa)	10分最大 (mm)	時間積算 (mm)	日積算 (mm)	
1:00	0.1	静穏	1.2	西北西	0.2	99.9	79.3	988.9	1012.3	0	0	0	
2:00	0	静穏	1	西北西	-0.7	99.9	79.3	989.4	1012.9	0	0	0	
3:00	0.1	静穏	0.7	西	-0.7	99.9	79.3	989.1	1012.6	0	0	0	
4:00	0.4	西	1.3	北西	-0.7	99.9	79.3	988.9	1012.4	0	0	0	
5:00	0.1	静穏	0.7	西南西	0.1	99.9	79.3	989.2	1012.6	0	0	0	
6:00	0.2	静穏	0.8	西南西	0.4	99.9	79.3	989	1012.4	0	0	0	
7:00	0.2	静穏	0.8	西南西	1	99.9	79.3	990.3	1013.7	0	0	0	
8:00	0.2	静穏	0.9	西南西	1.6	98.8	79.3	990.6	1013.9	0	0	0	
9:00	0.3	南西	1.3	南西	3	88.6	79.3	990.8	1014	0	0	0	
10:00	2	東	5.5	東南東	2.4	84.9	79.4	990.8	1014.1	0	0	0	
11:00	1.1	東南東	4	東	1.4	99.9	79.9	990.4	1013.7	0	0	0	
12:00	0.5	南東	2.2	東南東	0.7	99.9	80.5	989.5	1012.9	0	0	0	
13:00	0	静穏	1.2	南南東	0.4	99.9	81.2	988.8	1012.2	0	0	0	
14:00	0	静穏	0.2	北西	1	99.9	81.9	988.5	1011.8	0	0	0	
15:00	0.8	東	1.5	東	1.4	99.9	82.6	988.5	1011.8	0	0	0	
16:00	0.6	東南東	1.6	南東	1.4	99.9	83.2	988.7	1012	0	0	0	
17:00	0	静穏	1.3	東	1	99.9	83.8	988.5	1011.8	0	0	0	
18:00	0.2	静穏	1	南東	1.1	99.9	84.2	988.5	1011.8	0	0	0	
19:00	0.2	静穏	1.1	南西	0.9	99.9	84.5	988.6	1011.9	0	0	0	
20:00	0.4	西南西	1	西南西	1	99.9	84.7	988.5	1011.8	0	0	0	
21:00	0.3	東南東	1	北東	1	99.9	84.9	988.2	1011.5	0	0	0	
22:00	1.4	東南東	2.9	東南東	0.6	99.9	84.9	987.9	1011.2	0	0	0	
23:00	0.4	南東	1.9	東南東	0.5	99.9	85	987.2	1010.5	0	0	0	
24:00:00	0.2	静穏	1.1	南南東	0.6	99.9	85	986.4	1009.7	0	0	0	
平均値	0.4	東南東			0.7	99.8	85	988.9	1012.3				
最高値	3.1	東南東	5.5	東南東	3.2	99.9		991.1	1014.3	0	0		
起時	'09:41		'09:39		'09:07	'17:58		'09:09	'09:09				
最低値					-1.1	78.6		986.4	1009.7				
起時					'03:48	'09:13		'23:59	'23:59				
積算値												0	
風向頻度	北	北北東	北東	東北東	東	東南東	南東	南南東	南	南南西	南西	西南西	西
%	0.5	0.2	0.3	0.4	4.6	16.1	4.6	4.5	1.5	0.4	1.2	2.7	0.9
風向頻度	西北西	北西	北北西	静穏									
%	0.9	1	1.1	59.1									

令和8年2月8日

時間	平均		最大瞬間		気温	湿度		気圧		雨量			天気
	風速 (m/s)	風向	風速 (m/s)	風向	(℃)	相対 (%)	実効 (%)	現地 (hPa)	海面 (hPa)	10分最大 (mm)	時間積算 (mm)	日積算 (mm)	
1:00	0.5	南南東	3.2	東南東	0.5	99.9	85	986	1009.3	0	0	0	
2:00	0.3	南東	1.7	南南東	0.4	99.9	85	985.5	1008.8	0	0	0	
3:00	0.4	東南東	1.5	南東	0.2	99.9	85	984.9	1008.2	0	0	0	
4:00	0.6	東南東	1.5	東南東	0.2	99.9	85	984.2	1007.5	0	0	0	
5:00	1.1	南東	4.5	東南東	-0.6	99.9	85	984.4	1007.8	0	0	0	
6:00	1.2	南東	4.7	東南東	-1.4	99.9	85	984.4	1007.8	0	0	0	
7:00	1.1	南東	3.6	南東	-1.5	99.9	85	984.6	1008.1	0	0	0	
8:00	1.7	東南東	5.1	東南東	-2	99.9	85	984.7	1008.2	0	0	0	
9:00	1.7	東南東	4.1	東南東	-2.1	99.9	85.1	984.6	1008.1	0	0	0	
10:00	1.2	東南東	3.4	東南東	-2	99.9	85.4	984.5	1008	0.5	0.5	0.5	
11:00	1	東南東	2.9	東南東	-2	99.9	85.9	984.1	1007.6	0	0	0.5	
12:00	0.9	東南東	3	東南東	-2	99.9	86.3	983.4	1006.9	0	0	0.5	
13:00	0.7	東南東	2.1	東	-1.5	99.9	86.8	982.9	1006.3	0.5	0.5	1	
14:00	0.4	北東	1.6	東北東	-1.1	99.9	87.3	982.9	1006.3	0	0	1	
15:00	0.2	静穏	1.7	北北西	-0.6	99.9	87.7	983	1006.3	0	0	1	
16:00	0.7	北北西	1.6	北	-0.4	99.9	88.2	983.6	1006.9	0	0	1	
17:00	0.6	西北西	1.8	北	-0.5	99.9	88.6	984.4	1007.8	0	0	1	
18:00	0.5	西北西	2.8	西北西	-1.3	99.9	88.9	985.1	1008.5	0	0	1	
19:00	0.8	北北西	3.1	北北西	-2	99.9	89.1	985.8	1009.3	0	0	1	
20:00	1.1	北西	11.5	西	-2.7	93.6	89.2	986.8	1010.4	0	0	1	
21:00	0.3	西	3.9	西	-4.1	99.9	89.3	988.2	1012	0	0	1	
22:00	0.6	西南西	2.1	西南西	-4.8	99.9	89.3	990.1	1014	0	0	1	
23:00	0.7	西	4.3	西北西	-5.2	99.9	89.3	991.6	1015.5	0	0	1	
24:00:00	0.5	北西	3.7	西	-5.7	99.9	89.3	991.6	1015.6	0	0	1	
平均値	0.8	東南東			-1.7	99.9	89.3	985.3	1008.8				
最高値	2.9	西	11.5	西	0.8	99.9		991.7	1015.7	0.5	0.5		
起時	'19:42		'19:41		'00:04	'00:03		'22:58	'22:58	'09:40	'09:40		
最低値					-6	81.6		982.7	1006.1				
起時					'23:45	'19:43		'14:20	'14:20				
積算値												1	
風向頻度	北	北北東	北東	東北東	東	東南東	南東	南南東	南	南南西	南西	西南西	西
%	4.7	2.4	0.9	2.1	4	30.4	14.1	3.1	1.1	0.1	1.1	3.2	8.1
風向頻度	西北西	北西	北北西	静穏									
%	5.6	4.5	5.2	9.4									

資料1

令和8年2月9日

時間	平均		最大瞬間		気温	湿度		気圧		雨量			天気
	風速 (m/s)	風向	風速 (m/s)	風向	(℃)	相対 (%)	実効 (%)	現地 (hPa)	海面 (hPa)	10分最大 (mm)	時間積算 (mm)	日積算 (mm)	
1:00	0.3	西	1.6	北西	-7.1	99.9	89.3	992.1	1016.2	0	0	0	
2:00	0.4	西	2	西	-7.8	99.9	89.3	992.6	1016.8	0	0	0	
3:00	0.5	西	2	西南西	-7.9	99.9	89.3	992.9	1017.1	0	0	0	
4:00	0.4	西南西	1.8	西南西	-8.6	99.9	89.3	992.9	1017.2	0	0	0	
5:00	0.2	静穏	1.6	南南西	-9.1	99.9	89.3	993.7	1018.1	0	0	0	
6:00	0.2	静穏	1.3	西南西	-9.6	99.9	89.3	994.5	1018.9	0	0	0	
7:00	0.2	静穏	1.3	西	-9.3	99.9	89.3	995	1019.4	0	0	0	
8:00	0.2	静穏	1.2	西	-6.6	99.9	89.3	995.3	1019.5	0	0	0	
9:00	0.2	静穏	1	南西	-3.6	94.1	89.4	995	1018.9	0	0	0	
10:00	0.6	東	1.4	東	-0.6	89.4	89.5	994.8	1018.4	0	0	0	
11:00	1.2	南東	3.3	南東	2.6	83	89.7	994.9	1018.2	0	0	0	
12:00	2.5	東南東	5	東南東	4.7	65.8	89.5	994.6	1017.7	0	0	0	
13:00	2.2	東南東	5.4	東	5.6	66.1	89.4	994.4	1017.4	0	0	0	
14:00	1.5	東南東	4.6	東南東	6.6	62.4	89.3	994.9	1017.9	0	0	0	
15:00	1.5	南南東	4.3	東南東	6.9	58.3	89.1	995.7	1018.7	0	0	0	
16:00	1.3	南東	5.9	南東	6.1	60	88.9	996.5	1019.5	0	0	0	
17:00	0.2	静穏	5	南東	3.9	75.5	88.8	997.7	1021	0	0	0	
18:00	1	西南西	2.4	西南西	0.9	98	88.9	999	1022.6	0	0	0	
19:00	0.6	西南西	1.9	南西	-0.4	99.9	89	1000	1023.7	0	0	0	
20:00	0.3	西	1.1	西北西	-1.3	99.9	89.2	1000.6	1024.4	0	0	0	
21:00	0.1	静穏	1	西北西	-2	99.9	89.2	1001	1024.9	0	0	0	
22:00	0.1	静穏	1.4	西	-2.9	99.9	89.2	1001.5	1025.5	0	0	0	
23:00	0.5	西南西	1.5	西	-3.1	99.9	89.2	1002	1026	0	0	0	
24:00:00	0.1	静穏	2	北	-3.8	99.9	89.2	1002.1	1026.2	0	0	0	
平均値	0.6	西南西			-2	90	89.2	996.1	1019.9				
最高値	2.6	東南東	5.9	南東	7.2	99.9		1002.1	1026.2	0	0		
起時	'11:39		'15:26		'14:54	'23:35		'23:23	'23:23				
最低値					-9.6	53.6		991.5	1015.5				
起時					'05:59	'16:13		'00:06	'00:06				
積算値												0	
風向頻度	北	北北東	北東	東北東	東	東南東	南東	南南東	南	南南西	南西	西南西	西
%	0.1	0.3	0.1	0.4	2	14.5	9	3	1.2	0.9	4.6	14.7	10
風向頻度	西北西	北西	北北西	静穏									
%	2.4	0.7	0.2	35.9									

令和8年2月10日

時間	平均		最大瞬間		気温	湿度		気圧		雨量			天気
	風速 (m/s)	風向	風速 (m/s)	風向	(℃)	相対 (%)	実効 (%)	現地 (hPa)	海面 (hPa)	10分最大 (mm)	時間積算 (mm)	日積算 (mm)	
1:00	0.3	北西	1.2	西北西	-4.5	99.9	89.2	1002.4	1026.5	0	0	0	
2:00	0.1	静穏	1.3	北西	-4.7	99.9	89.2	1003	1027.2	0	0	0	
3:00	0.1	静穏	1.1	北西	-5.3	99.9	89.2	1002.9	1027.1	0	0	0	
4:00	0.1	静穏	1.1	西	-5.4	99.9	89.2	1003	1027.2	0	0	0	
5:00	0.2	静穏	1.3	北西	-5.7	99.9	89.2	1003.5	1027.8	0	0	0	
6:00	0.3	西北西	1	西	-6.1	99.9	89.2	1004.1	1028.4	0	0	0	
7:00	0.2	静穏	1.2	北西	-5.5	99.9	89.2	1004.6	1028.9	0	0	0	
8:00	0.2	静穏	1.2	南南西	-3.7	99.9	89.2	1004.2	1028.3	0	0	0	
9:00	0.1	静穏	1	西南西	0.2	97.7	89.3	1004	1027.8	0	0	0	
10:00	0.5	南南西	2.4	南西	3.5	80	89.3	1003.2	1026.7	0	0	0	
11:00	1.4	東南東	3.3	東南東	6.9	64.7	89.3	1002	1025.1	0	0	0	
12:00	2.2	東南東	5.1	東南東	8	62.2	89.2	1000.9	1023.9	0	0	0	
13:00	3.1	東南東	5.5	東南東	8.6	63.6	89.1	999.3	1022.2	0	0	0	
14:00	1.7	東南東	6.8	東南東	8.8	67.7	89	998.5	1021.4	0	0	0	
15:00	1.6	東南東	5.1	東南東	8.4	77.5	89.1	998.3	1021.2	0	0	0	
16:00	1.3	南南東	4	南東	8.4	80	89.2	997.7	1020.6	0	0	0	
17:00	0.6	西南西	1.9	南西	7.2	86.6	89.3	997.9	1020.9	0	0	0	
18:00	0.9	西	3.8	西北西	5	96.6	89.4	998.1	1021.3	0	0	0	
19:00	0.9	西北西	2.3	北西	3.4	99.9	89.4	997.7	1021	0	0	0	
20:00	0.8	西南西	1.9	西	2.3	99.9	89.6	997.4	1020.8	0	0	0	
21:00	0.7	西	2.6	西南西	1.3	99.9	89.6	997.2	1020.7	0	0	0	
22:00	0.3	南南西	2.3	西	0.3	99.9	89.6	996.4	1020	0	0	0	
23:00	0.4	北北西	1.6	西北西	-0.6	99.9	89.6	995.5	1019.1	0	0	0	
24:00:00	0.4	西	1.8	西南西	-0.7	99.9	89.6	994.9	1018.5	0	0	0	
平均値	0.7	東南東			1.2	91.5	89.6	1000.4	1024				
最高値	3.3	東南東	6.8	東南東	9	99.9		1004.6	1029	0	0		
起時	'13:31		'13:25		'12:41	'00:17		'06:49	'06:52				
最低値					-6.2	61.1		994.8	1018.4				
起時					'06:52	'12:31		'23:52	'23:55				
積算値												0	
風向頻度	北	北北東	北東	東北東	東	東南東	南東	南南東	南	南南西	南西	西南西	西
%	0.2	0.1	0	0	0.2	18.4	4	3.5	0.5	1.3	4.8	8.5	7
風向頻度	西北西	北西	北北西	静穏									
%	7	2.6	0.7	41.2									

資料1

令和8年2月11日

時間	平均		最大瞬間		気温	湿度		気圧		雨量			天気
	風速	風向	風速	風向		相対	実効	現地	海面	10分最大	時間積算	日積算	
	(m/s)		(m/s)		(℃)	(%)	(%)	(hPa)	(hPa)	(mm)	(mm)	(mm)	
1:00	0.2	静穏	1.9	西北西	-1.1	99.9	89.6	993.8	1017.4	0	0	0	
2:00	0.4	東	1.5	西	-1.5	99.9	89.6	992.9	1016.5	0	0	0	
3:00	0.3	西南西	1.5	西北西	-1.7	99.9	89.6	991.2	1014.8	0	0	0	
4:00	0.4	西北西	1.6	西北西	-1.3	99.9	89.6	990.9	1014.5	0	0	0	
5:00	0.5	南西	1.3	西北西	-0.3	99.9	89.6	990.6	1014.1	0	0	0	
6:00	0.4	西北西	1.2	北北西	0.2	99.9	89.6	990.3	1013.7	0	0	0	
7:00	0.1	静穏	1.6	東南東	0.5	99.9	89.6	990.4	1013.8	0	0	0	
8:00	0.2	静穏	1	北西	1.1	99.9	89.6	989.9	1013.3	0	0	0	
9:00	0.1	静穏	0.8	東	1.7	99.9	89.7	989.3	1012.6	0	0	0	
10:00	0.4	東南東	1.1	東南東	2.3	99.9	89.8	988.9	1012.1	0	0	0	
11:00	0.1	静穏	1.1	東南東	3.2	99.9	90.2	987.4	1010.5	0	0	0	
12:00	0.6	東南東	1.4	東南東	5.3	99.9	90.5	986.8	1009.7	0	0	0	
13:00	0.8	南南東	1.6	南南東	6.3	99.9	90.9	985.3	1008.1	0	0	0	
14:00	0.6	南東	1.4	南東	7.9	99.9	91.3	984.1	1006.7	0	0	0	
15:00	1.9	東南東	4.5	東南東	8.7	99.9	91.7	984.6	1007.2	0	0	0	
16:00	0.5	東南東	2.3	東南東	8.6	99.9	92	985.5	1008.1	0	0	0	
17:00	0.6	南南西	1.8	南南東	7.8	99.9	92.3	986.1	1008.8	0	0	0	
18:00	0.3	南南西	1.6	北西	6.6	99.9	92.5	987.2	1010	0	0	0	
19:00	0.2	静穏	0.9	西	5.4	99.9	92.5	988.2	1011.1	0	0	0	
20:00	0.3	西	1.4	西	3.9	99.9	92.6	988.6	1011.7	0	0	0	
21:00	0.1	静穏	1.3	西	2.6	99.9	92.6	989	1012.2	0	0	0	
22:00	0.3	西南西	1.3	北西	2.6	99.9	92.6	989.3	1012.5	0	0	0	
23:00	0.3	西北西	1.8	西北西	1.2	99.9	92.6	989.9	1013.2	0	0	0	
24:00:00	0.3	東北東	1.4	西	0.1	99.9	92.6	990.2	1013.6	0	0	0	
平均値	0.3	西北西			2.8	99.9	92.6	988.9	1012				
最高値	2	東南東	4.5	東南東	9.5	99.9		994.9	1018.5	0	0		
起時	'15:01		'14:53		'14:37	'07:32		'00:01	'00:01				
最低値					-2.1	99.9		983.8	1006.4				
起時					'03:35	'00:01		'14:10	'14:10				
積算値												0	
風向頻度	北	北北東	北東	東北東	東	東南東	南東	南南東	南	南南西	南西	西南西	西
%	1.8	0.6	1.2	1.5	3.6	6.7	5.2	4.3	2	2.7	2.6	6.3	6
風向頻度	西北西	北西	北北西	静穏									
%	7.5	5.9	2.5	39.6									

令和8年2月12日

時間	平均		最大瞬間		気温	湿度		気圧		雨量			天気
	風速	風向	風速	風向		相対	実効	現地	海面	10分最大	時間積算	日積算	
	(m/s)		(m/s)		(℃)	(%)	(%)	(hPa)	(hPa)	(mm)	(mm)	(mm)	
1:00	0.5	北西	1.8	西北西	-0.2	99.9	92.6	990.6	1014.1	0	0	0	
2:00	0.2	静穏	0.8	北西	-1.1	99.9	92.6	991.1	1014.7	0	0	0	
3:00	0.2	静穏	1	西	-0.8	99.9	92.6	991.3	1014.8	0	0	0	
4:00	0.6	北西	1.6	北北西	-1.8	99.9	92.6	991.4	1015	0	0	0	
5:00	0.2	静穏	0.9	北西	-1.7	99.9	92.6	991.7	1015.3	0	0	0	
6:00	0.1	静穏	1	北西	-1.1	99.9	92.6	992.3	1015.9	0	0	0	
7:00	0.4	東南東	1.2	北西	-0.5	99.9	92.6	993.1	1016.7	0	0	0	
8:00	0.1	静穏	1.2	北北西	0.2	99.9	92.6	993.8	1017.3	0	0	0	
9:00	0.3	東北東	0.9	東北東	0.9	99.9	92.7	994	1017.5	0	0	0	
10:00	0.2	静穏	1.2	東	2	99.9	92.8	994	1017.4	0	0	0	
11:00	0.4	南西	1.6	南東	3.4	99.9	93.1	993.7	1016.9	0	0	0	
12:00	0.7	南南東	2.1	東	5.4	99.9	93.3	992.5	1015.5	0	0	0	
13:00	2.3	東南東	4.8	東南東	7.1	83	93.4	991.6	1014.4	0	0	0	
14:00	3.2	東南東	6.2	東南東	8.8	73.8	93.4	991.4	1014.1	0	0	0	
15:00	2	東北東	6.6	東	8.7	70	93.3	992.2	1014.9	0	0	0	
16:00	1.2	南東	5.6	東	8.7	68.6	93.2	992.5	1015.2	0	0	0	
17:00	0.9	南東	3.6	東南東	8.2	71.6	93	992.9	1015.7	0	0	0	
18:00	0.6	西	1.6	西南西	6.2	86.3	92.9	993.8	1016.8	0	0	0	
19:00	0.5	西南西	2.3	西南西	3.9	98	92.8	994.7	1017.9	0	0	0	
20:00	0.2	静穏	1.2	西	1.9	99.9	92.9	995.3	1018.7	0	0	0	
21:00	0.2	静穏	1	西南西	0.8	99.9	92.9	995.3	1018.8	0	0	0	
22:00	0.2	静穏	1.4	西南西	-0.4	99.9	92.9	995	1018.6	0	0	0	
23:00	0.1	静穏	1.3	北西	-1.1	99.9	92.9	995.5	1019.2	0	0	0	
24:00:00	0.5	西	1.8	北北西	-1.5	99.9	92.9	995.1	1018.8	0	0	0	
平均値	0.6	東南東			2.3	95.3	92.9	993	1016.3				
最高値	3.2	東南東	6.6	東	9	99.9		995.5	1019.2	0	0		
起時	'13:59		'14:09		'15:50	'00:01		'22:56	'22:56				
最低値					-2	68		990.2	1013.6				
起時					'04:08	'16:16		'00:01	'00:01				
積算値												0	
風向頻度	北	北北東	北東	東北東	東	東南東	南東	南南東	南	南南西	南西	西南西	西
%	0.3	0	0	1.7	5.6	16.3	4.1	1.8	0.2	0.3	1.8	4.9	8
風向頻度	西北西	北西	北北西	静穏									
%	4.2	5.3	2.9	42.6									

様式第15号(第17条関係)

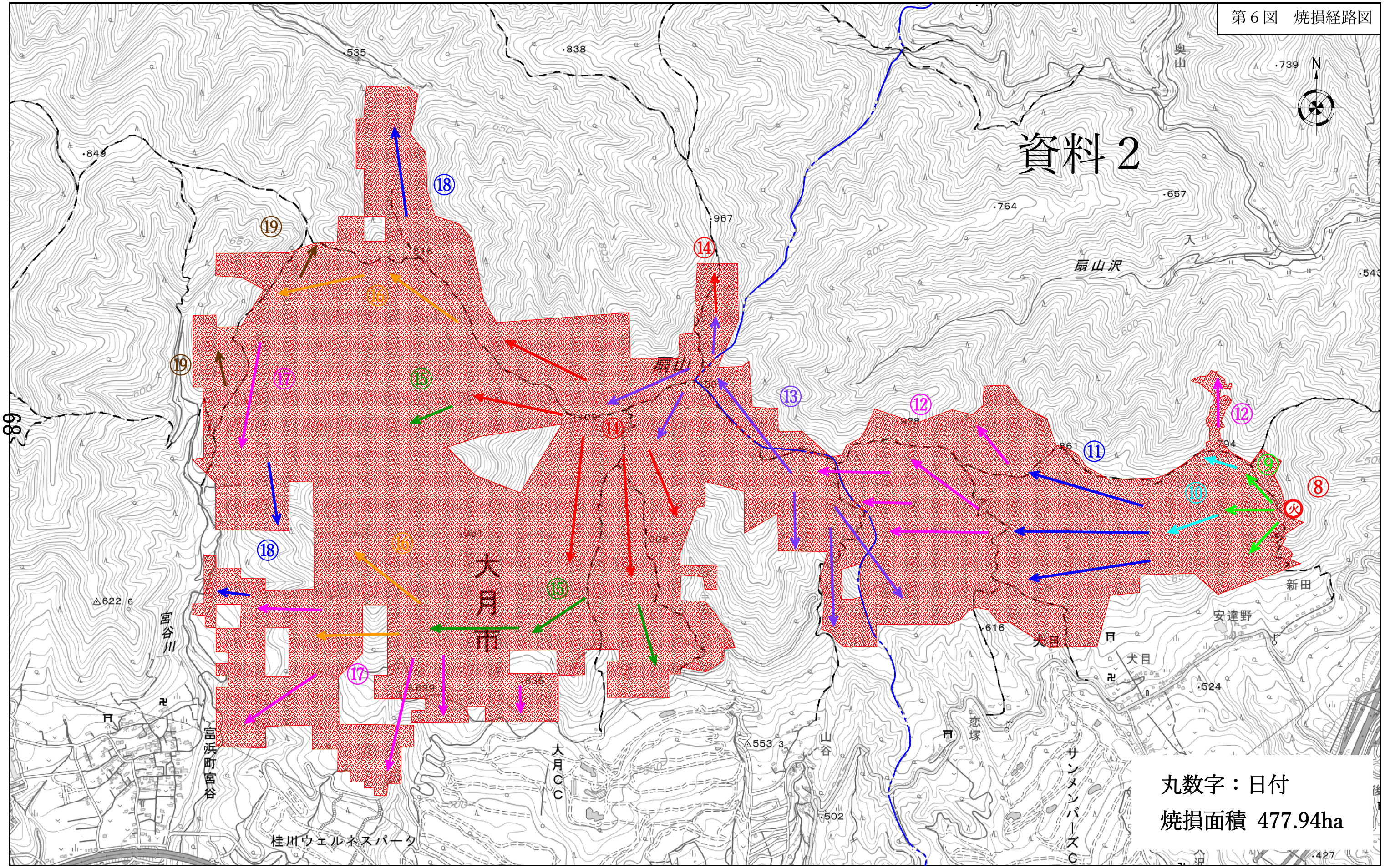



矢坪橋から火点を撮影



出火箇所付近の周辺を撮影



出火箇所付近を撮影



出火箇所付近の延焼状況を撮影



自衛隊ヘリから火点西側を撮影



自衛隊ヘリから火点西側をズームして撮影



石垣エンジニアリング北側を撮影



石垣エンジニアリング北側の活動状況を撮影



石垣エンジニアリングへ火炎が迫る状況を撮影



石垣エンジニアリングへ火炎が迫る山中を撮影



自衛隊ヘリにより火点付近を撮影





自衛隊ヘリにより火点付近を詳細に撮影



サンメンバーズGG駐車場から扇山南側を撮影



サンメンバーズGG駐車場から扇山南側を詳細に撮影



恋塚地内の山住神社付近から北東側を撮影



犬目地内から扇山方向へ拡大延焼する状況を撮影



宝勝寺から扇山方面へ拡大延焼する状況を撮影



犬嶋神社へ延焼防止散水後を撮影



扇山山頂付近の延焼状況を撮影



現場指揮本部から扇山山頂付近の延焼状況を撮影



自衛隊ヘリによる犬嶋神社北側の散水状況を撮影





ミキサー車による補水状況を撮影



大月管内曙橋下流より扇山山頂付近を撮影



扇山山頂付近からの燃え下がり状況を撮影



サンメンバーズCC駐車場の現場指揮本部状況を撮影



扇山山頂付近からの燃え下がり消火状況を撮影



大月管内曙橋下流より扇山山頂から火勢が西進した状況を撮影



活動後の対策会議状況を撮影

ドローン熱画像

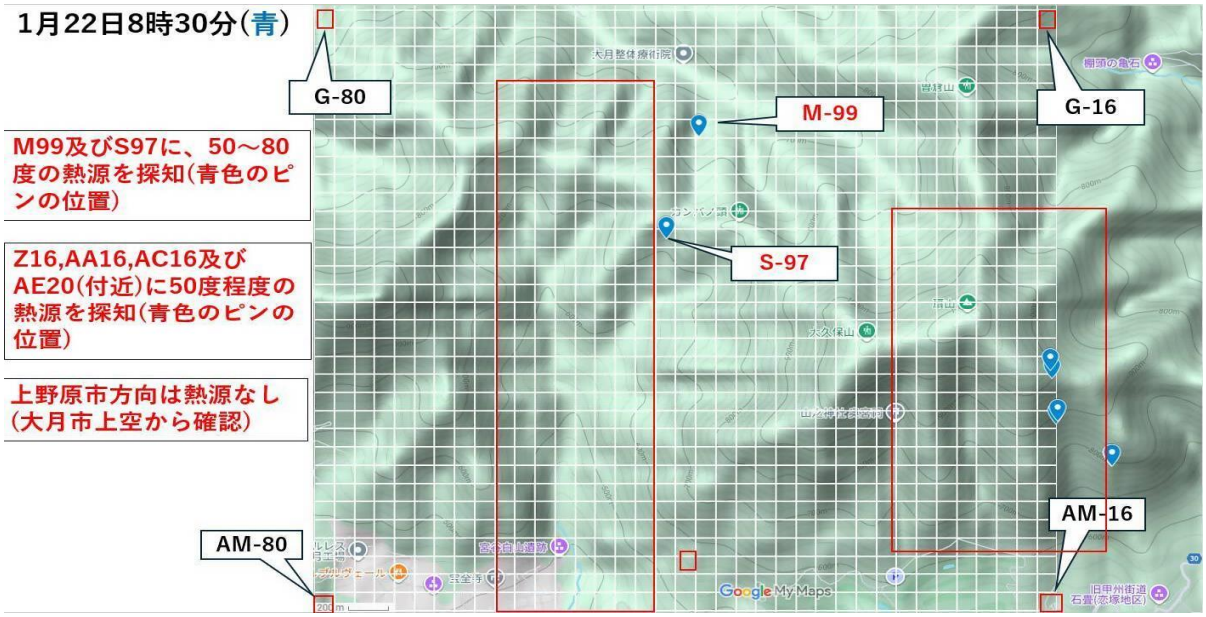

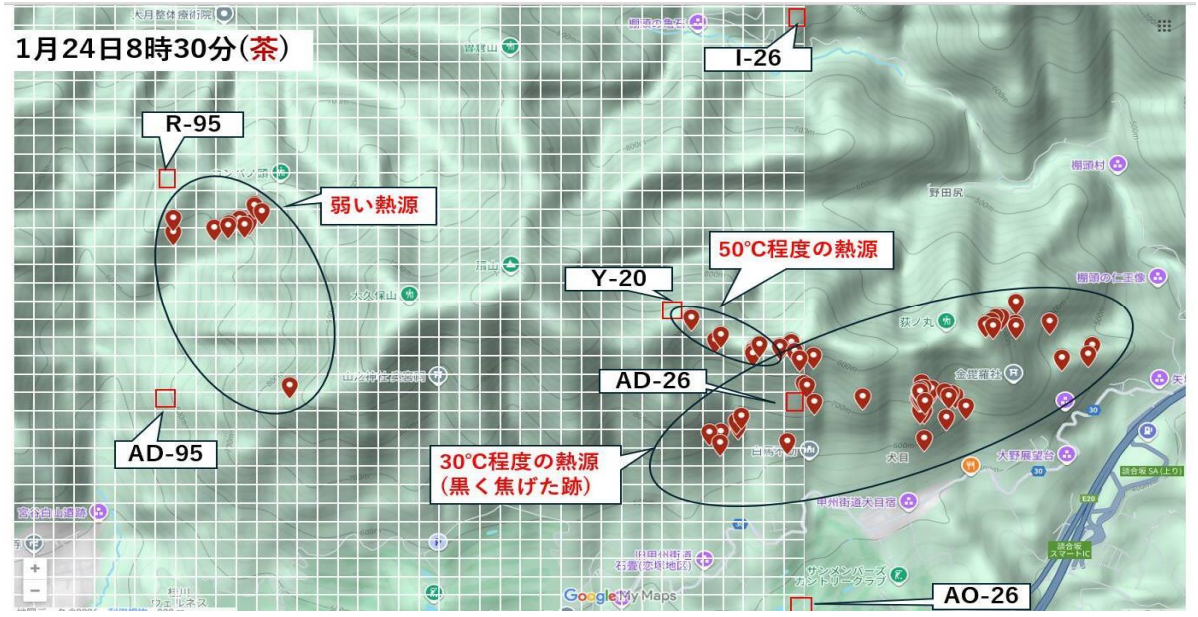

1月24日17時30分(紫)：正覚寺、ｻﾝﾒﾝﾊﾞｰｽﾞｺﾞﾙﾌｸﾗﾌﾞから飛行

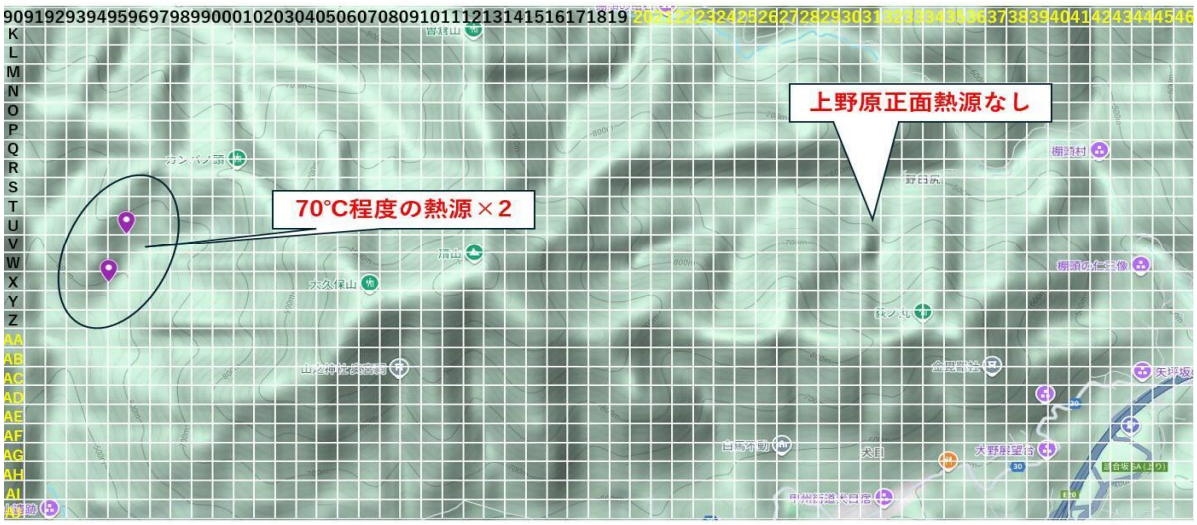

1月25日08時00分(赤)：正覚寺、ｻﾝﾒﾝﾊﾞｰｽﾞ ｶﾝﾄﾘｰｸﾗﾌﾞ から飛行

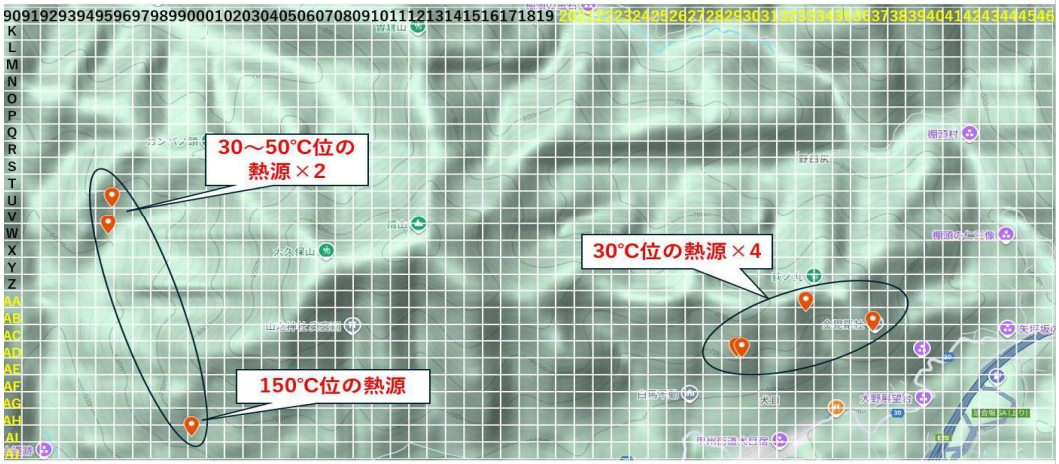

1月25日17時15分(茶)：正覚寺、ｻﾝﾒﾝﾊﾞｰｽﾞ ｶﾝﾄﾘｰｸﾗﾌﾞ から飛行



1月26日08時15分(黄)：正覚寺、ｻﾝﾒﾝﾊﾞｰｽﾞ ｶﾝﾄﾘｰｸﾗﾌﾞ から飛行

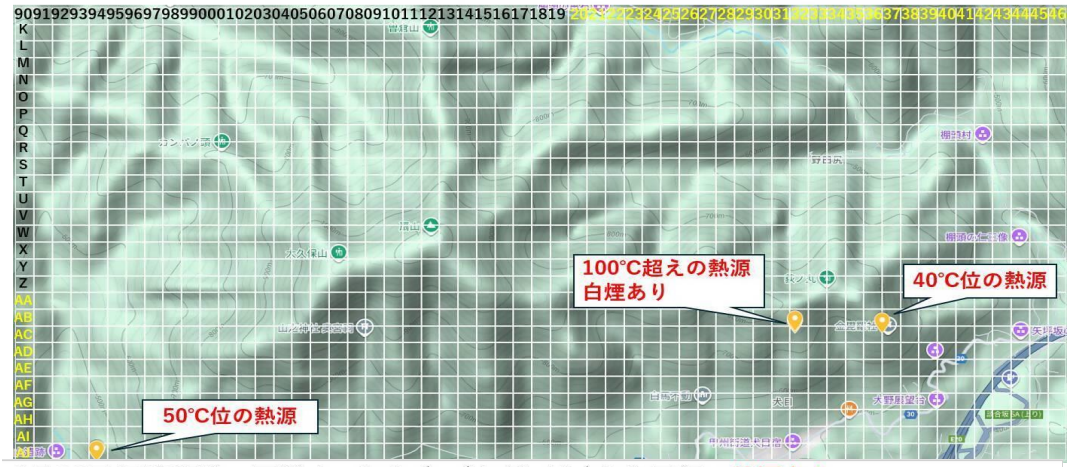

1月26日17時15分：正覚寺、ｻﾝﾒﾝﾊﾞｰｽﾞ ｶﾝﾄﾘｰｸﾗﾌﾞ から飛行⇒熱源なし

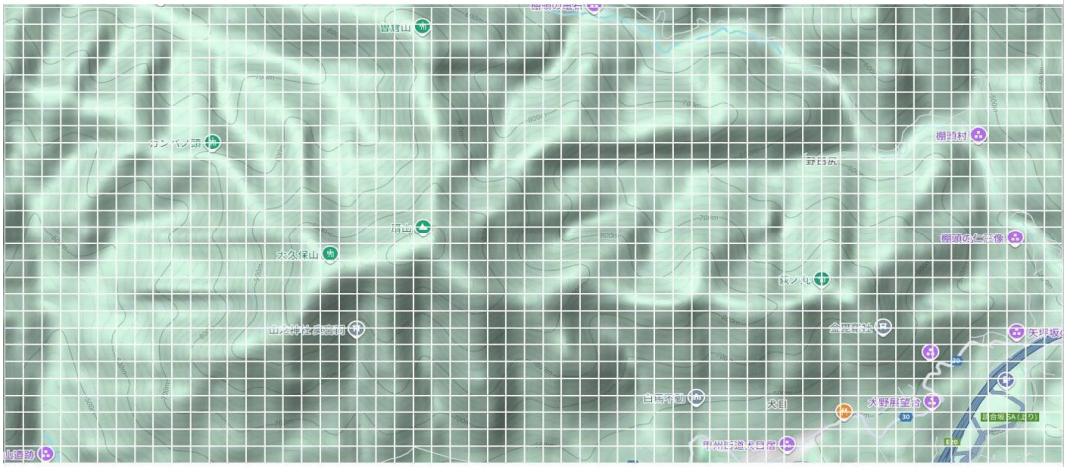

1月29日08時00分(赤)：正覚寺、ｻﾝﾒﾝﾊﾞｰｽﾞｶﾝﾄﾘｰｸﾗﾌﾞから飛行

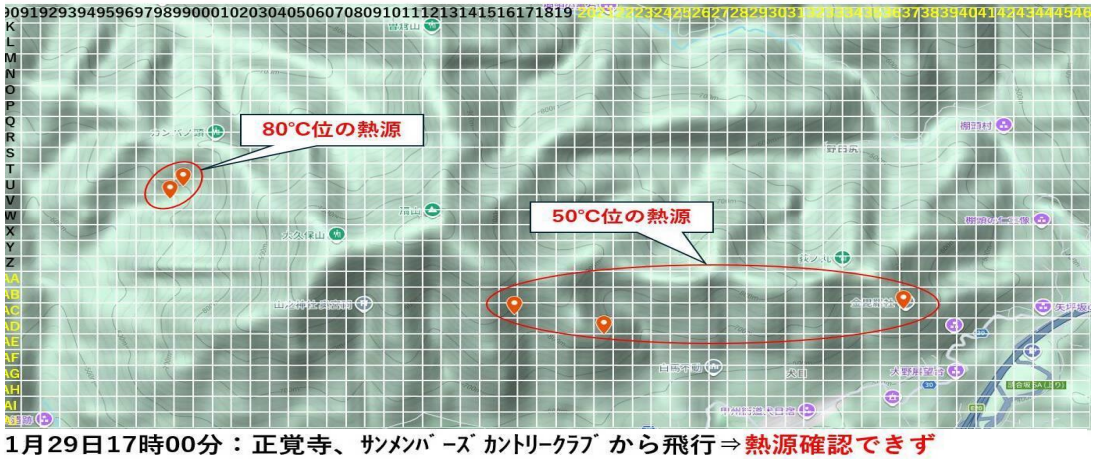

1月29日17時00分：正覚寺、ｻﾝﾒﾝﾊﾞｰｽﾞｶﾝﾄﾘｰｸﾗﾌﾞから飛行⇒熱源確認できず

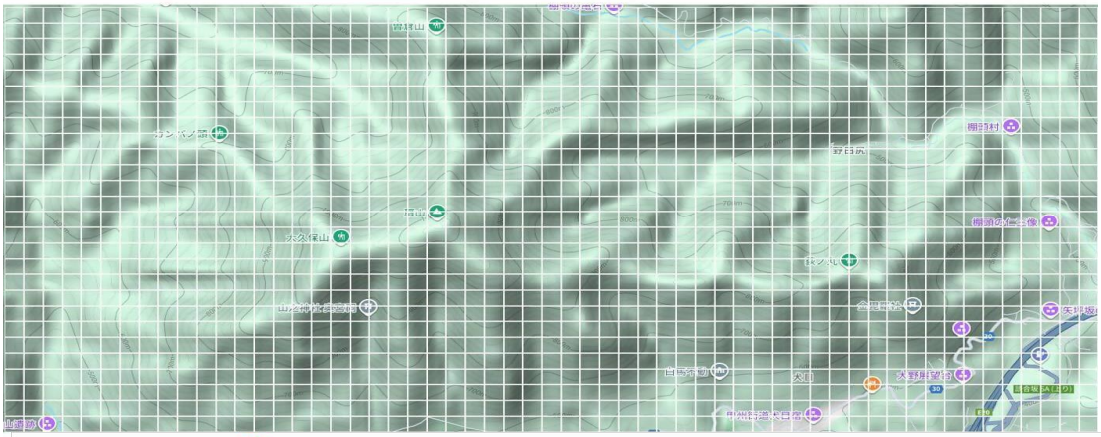

2月2日08時00分(青)：正覚寺、ｻﾝﾒﾝﾊﾞｰｽﾞｶﾝﾄﾘｰｸﾗﾌﾞから飛行

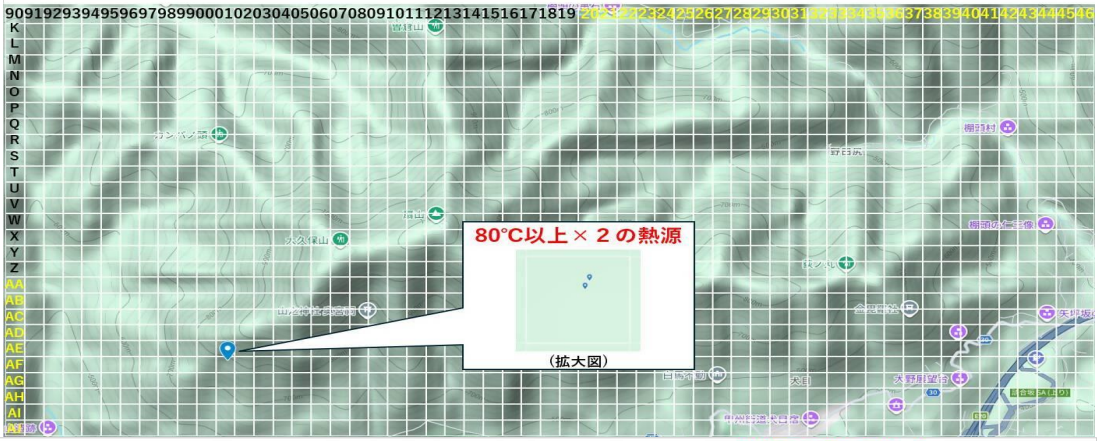

2月2日17時00分：正覚寺、ｻﾝﾒﾝﾊﾞｰｽﾞｶﾝﾄﾘｰｸﾗﾌﾞから飛行⇒熱源確認できず

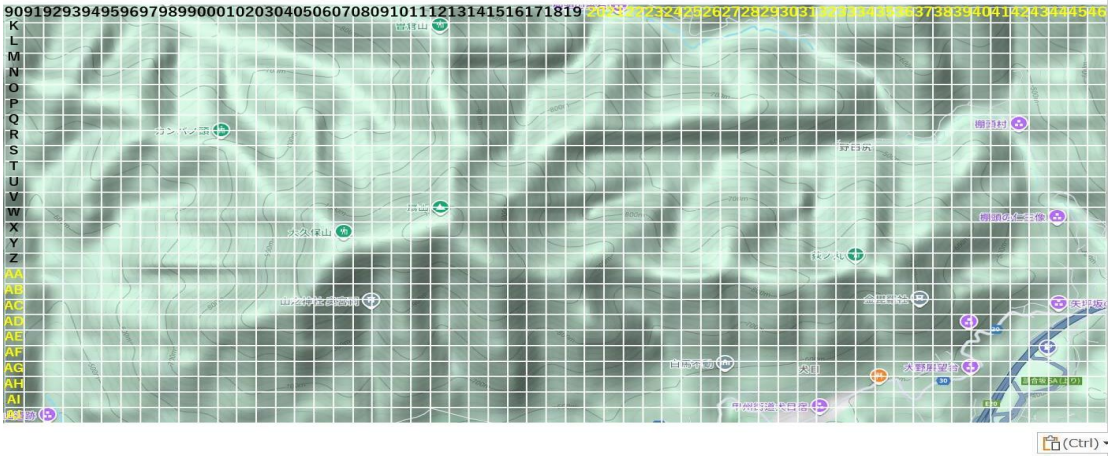

2月5日08時15分：正覚寺、ｻﾝﾒﾝﾊﾞｰｽﾞｶﾝﾄﾘｰｸﾗﾌﾞから飛行

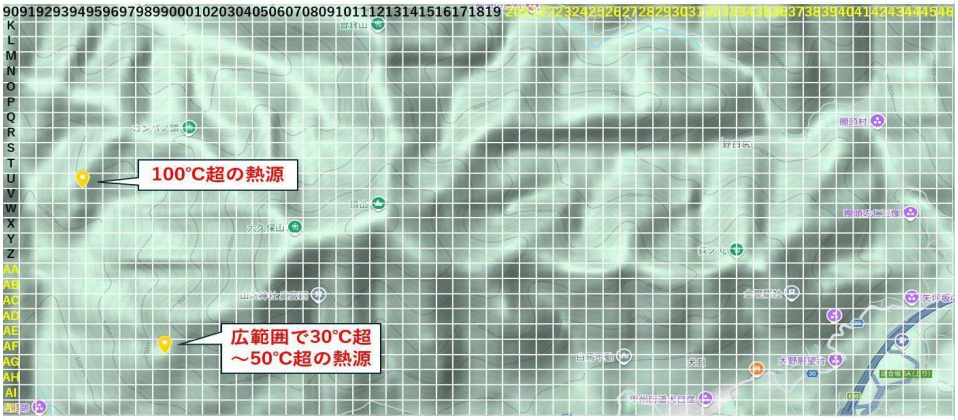

２月５日１７時００分：正覚寺、サンメンバーズカントリークラブから飛行⇒熱源確認できず

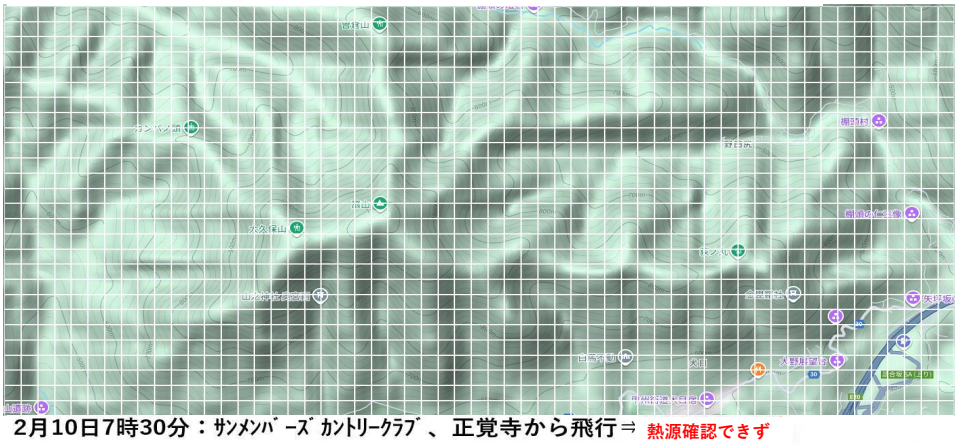

2月10日7時30分：ｻﾝﾒﾝﾊﾞｰｽﾞｶﾝﾄﾘｰｸﾗﾌﾞ、正覚寺から飛行⇒ 熱源確認できず

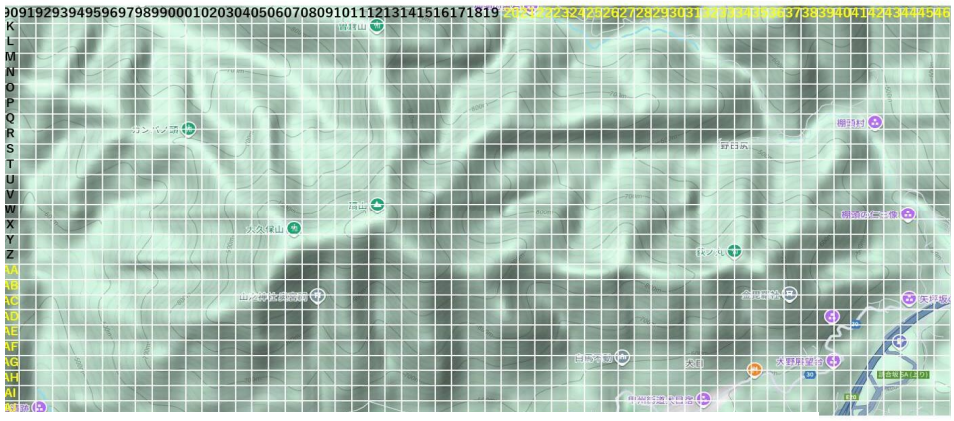

２月１０日１７時００分：正覚寺、サンメンバーズカントリークラブから飛行⇒熱源確認できず

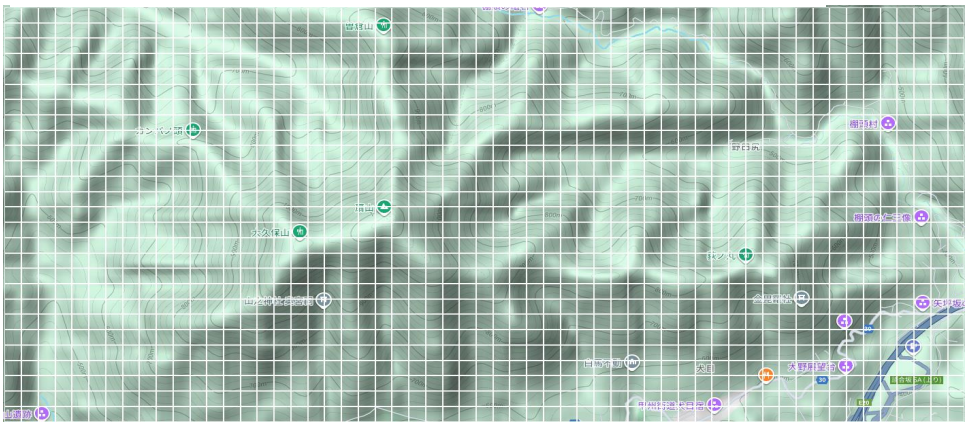

2月12日07時20分：ｻﾝﾒﾝﾊﾞｰｽﾞｶﾝﾄﾘｰｸﾗﾌﾞ、正覚寺、⇒ 熱源確認できず



令和８年９月

上野原市消防本部 消防総務課 警防救急担当
TEL：０５５４－６２－４１１２（内線２５）
FAX：０５５４－６３－４１１９
E-mail：shobo-keibo@uenohara.lg.jp